

КОМИТЕТ  
ПО УПРАВЛЕНИЮ ИМУЩЕСТВОМ  
САРАТОВСКОЙ ОБЛАСТИ

ГОСУДАРСТВЕННОЕ  
БЮДЖЕТНОЕ УЧРЕЖДЕНИЕ  
САРАТОВСКОЙ ОБЛАСТИ  
«ЦЕНТР ГОСУДАРСТВЕННОЙ  
КАДАСТРОВОЙ ОЦЕНКИ»  
ГБУ СО «Госкадастроценка»

ул. Зарубина, д. 176,  
г. Саратов, 410005  
тел/факс: 8 (8452) 39-73-50,  
email: adm@cgko64.ru

13.08.2020 № 694  
на № 18-4/23774 от 12.08.2020

Руководителю Управления Федеральной  
службы государственной регистрации,  
кадастра и картографии по Саратовской  
области

П.Н. Гришину

Театральная площадь, д. 11, г. Саратов,  
410012

Уважаемый Павел Николаевич!

Во исполнение статьи 16 Федерального закона от 03.07.2016 № 237-ФЗ «О государственной кадастровой оценке», в соответствии с временным порядком, доведенным письмом Росреестра от 29.12.2018 № 15-13382-НС/18, направляем Вам Акт № 147-2020 об определении кадастровой стоимости.


Дата государственного кадастрового учета сведений о данных объектах недвижимости: 11.08.2020

- Приложение:
1. Акт № 147-2020 об определении кадастровой стоимости на 3 л. (6 стр.) в 1 экз.;
  2. Упакованный (архивированный) электронный документ, содержащий XML-файлы и Акт об определении кадастровой стоимости в форме электронной таблицы OpenDocument Spreadsheet в 1 экз.

Директор ГБУ СО «Госкадастроценка»

Д.Г. Саксельцев

Беспалова Е.С.  
8 (8452) 39-73-50



## Акт об определении кадастровой стоимости объектов недвижимости

№147-2020

«13» августа 2020 г.

Государственное бюджетное учреждение Саратовской области  
«Центр государственной кадастровой оценки» ГБУ СО «Госкадастроценка»

I. Количество объектов недвижимости, указанных в настоящем акте, в том числе:		234		
1.1	Количество объектов недвижимости, кадастровая стоимость которых определена бюджетным учреждением и указана в настоящем акте	134		
1.2	Количество объектов недвижимости, указанных в настоящем акте, изменение сведений Единого государственного реестра недвижимости о которых не влечет за собой изменение их кадастровой стоимости	100		
II. Перечень объектов недвижимости, кадастровая стоимость которых определена				
№ п/п	Кадастровый номер	Кадастровая стоимость, определенная бюджетным учреждением, руб.	Дата поступления сведений для определения кадастровой стоимости	Дата возникновения основания для определения кадастровой стоимости
1	64:35:350425:7	542424.24	12.08.2020	11.08.2020
2	64:04:130201:377	190246.42	12.08.2020	11.08.2020
3	64:43:010121:119	538773.24	12.08.2020	11.08.2020
4	64:48:020269:195	36835303.80	12.08.2020	11.08.2020
5	64:06:020501:838	456385.95	12.08.2020	11.08.2020
6	64:48:010135:309	138190.80	12.08.2020	11.08.2020
7	64:50:021303:1156	1296509.76	12.08.2020	11.08.2020
8	64:47:020401:119	207949.00	12.08.2020	11.08.2020
9	64:40:020210:254	37125.00	12.08.2020	11.08.2020
10	64:48:010213:444	1053563.56	12.08.2020	11.08.2020
11	64:48:040209:9	4040258.35	12.08.2020	11.08.2020
12	64:29:060201:1152	2664981.00	12.08.2020	11.08.2020
13	64:27:100401:338	251718.32	12.08.2020	11.08.2020
14	64:40:020210:253	5062049.73	12.08.2020	11.08.2020
15	64:03:000000:2770	460992.00	12.08.2020	11.08.2020
16	64:47:051004:127	168311.04	12.08.2020	11.08.2020
17	64:38:090147:405	82995.00	12.08.2020	11.08.2020
18	64:48:010118:975	544091.04	12.08.2020	11.08.2020
19	64:18:051702:938	40047.50	12.08.2020	11.08.2020
20	64:27:130206:270	60032.20	12.08.2020	11.08.2020
21	64:43:040143:104	357598.98	12.08.2020	11.08.2020
22	64:40:041501:744	383267.54	12.08.2020	11.08.2020
23	64:40:030301:7526	47867.70	12.08.2020	11.08.2020
24	64:34:260503:86	14883.48	12.08.2020	11.08.2020
25	64:22:140915:66	216816.64	12.08.2020	11.08.2020

26	64:38:080901:9	181060.00	12.08.2020	11.08.2020
27	64:05:130112:111	85056.00	12.08.2020	11.08.2020
28	64:42:010156:73	135082.50	12.08.2020	11.08.2020
29	64:29:170308:128	552846.40	12.08.2020	11.08.2020
30	64:42:010432:97	208011.56	12.08.2020	11.08.2020
31	64:49:010711:41	519653.04	12.08.2020	11.08.2020
32	64:40:030101:930	2113566.93	12.08.2020	11.08.2020
33	64:47:051004:126	200067.84	12.08.2020	11.08.2020
34	64:04:010101:3890	526250.00	12.08.2020	11.08.2020
35	64:32:024502:45	334292.68	12.08.2020	11.08.2020
36	64:18:051603:146	165623.70	12.08.2020	11.08.2020
37	64:47:040723:74	94347.64	12.08.2020	11.08.2020
38	64:40:041501:745	306917.41	12.08.2020	11.08.2020
39	64:49:020256:75	5137.63	12.08.2020	11.08.2020
40	64:40:010408:959	4673770.99	12.08.2020	11.08.2020
41	64:29:060201:1153	143568.00	12.08.2020	11.08.2020
42	64:40:041501:742	294276.66	12.08.2020	11.08.2020
43	64:40:041501:743	318041.27	12.08.2020	11.08.2020
44	64:48:010118:974	632664.00	12.08.2020	11.08.2020
45	64:38:050108:222	269390.16	12.08.2020	11.08.2020
46	64:29:170210:215	2696298.99	12.08.2020	11.08.2020
47	64:34:260503:87	12678.52	12.08.2020	11.08.2020
48	64:34:260503:88	5788.02	12.08.2020	11.08.2020
49	64:50:010402:43	87578.22	12.08.2020	11.08.2020
50	64:37:000000:1703	512550.28	12.08.2020	11.08.2020
51	64:04:220101:287	257811.28	12.08.2020	11.08.2020
52	64:48:040711:843	728891.10	12.08.2020	11.08.2020
53	64:40:041501:3	284993293.20	12.08.2020	11.08.2020
54	64:48:030307:14	1497402.72	12.08.2020	11.08.2020
55	64:42:010342:4	270794.87	12.08.2020	11.08.2020
56	64:06:140101:1270	252773.28	12.08.2020	11.08.2020
57	64:17:110101:366	131138.00	12.08.2020	11.08.2020
58	64:48:020629:95	637109.25	12.08.2020	11.08.2020
59	64:40:040801:85	6527744.40	12.08.2020	11.08.2020
60	64:48:050104:5	1347297.60	12.08.2020	11.08.2020
61	64:50:021606:560	128054754.52	12.08.2020	11.08.2020
62	64:45:030142:13	490381.00	12.08.2020	11.08.2020
63	64:22:140910:16	274710.17	12.08.2020	11.08.2020
64	64:48:010115:26	415209674.88	12.08.2020	11.08.2020
65	64:41:411406:33	269521.11	12.08.2020	11.08.2020
66	64:09:100409:51	121352.60	12.08.2020	11.08.2020
67	64:15:281502:48	739376.56	12.08.2020	11.08.2020
68	64:32:021903:17	188782.00	12.08.2020	11.08.2020
69	64:46:010607:62	182799.30	12.08.2020	11.08.2020
70	64:50:010505:169	8180546.90	12.08.2020	11.08.2020
71	64:06:140101:377	256768.26	12.08.2020	11.08.2020
72	64:50:020826:43	11148936.37	12.08.2020	11.08.2020
73	64:32:013807:1546	945238.86	12.08.2020	11.08.2020
74	64:02:000000:3220	32518356.48	12.08.2020	11.08.2020
75	64:03:090201:53	2082196.80	12.08.2020	11.08.2020
76	64:04:020101:1241	61447212.60	12.08.2020	11.08.2020
77	64:10:000000:3454	966600.00	12.08.2020	11.08.2020
78	64:26:080102:58	366600.00	12.08.2020	11.08.2020
79	64:32:024008:364	290712.75	12.08.2020	11.08.2020


80	64:26:080102:57	93600.00	12.08.2020	11.08.2020
81	64:29:000000:105	27652243.06	12.08.2020	11.08.2020
82	64:35:000000:247	105497535.00	12.08.2020	11.08.2020
83	64:35:050101:11	12482070.00	12.08.2020	11.08.2020
84	64:35:050101:22	9781800.00	12.08.2020	11.08.2020
85	64:35:050101:12	27869910.00	12.08.2020	11.08.2020
86	64:35:050101:30	461516.01	12.08.2020	11.08.2020
87	64:35:050101:29	224853.99	12.08.2020	11.08.2020
88	64:35:050101:20	15507030.00	12.08.2020	11.08.2020
89	64:32:020527:1121	5206859.56	12.08.2020	11.08.2020
90	64:35:050101:13	3814080.00	12.08.2020	11.08.2020
91	64:35:050104:3	11097000.00	12.08.2020	11.08.2020
92	64:35:050104:9	3699000.00	12.08.2020	11.08.2020
93	64:35:050104:2	3288000.00	12.08.2020	11.08.2020
94	64:35:050104:19	2942760.00	12.08.2020	11.08.2020
95	64:05:160401:36	8993121.67	12.08.2020	11.08.2020
96	64:32:013807:6143	82158.30	12.08.2020	11.08.2020
97	64:05:010701:49	28627506.83	12.08.2020	11.08.2020
98	64:35:050104:49	2055000.00	12.08.2020	11.08.2020
99	64:35:050104:25	11845020.00	12.08.2020	11.08.2020
100	64:35:050301:9	1483710.00	12.08.2020	11.08.2020
101	64:35:050301:15	6123900.00	12.08.2020	11.08.2020
102	64:35:050301:8	361680.00	12.08.2020	11.08.2020
103	64:35:050301:14	2918100.00	12.08.2020	11.08.2020
104	64:35:050301:5	16135860.00	12.08.2020	11.08.2020
105	64:35:050301:17	4521000.00	12.08.2020	11.08.2020
106	64:32:074101:30	69642.48	12.08.2020	11.08.2020
107	64:32:051601:766	104910.73	12.08.2020	11.08.2020
108	64:35:050301:16	2959200.00	12.08.2020	11.08.2020
109	64:35:050302:15	2190630.00	12.08.2020	11.08.2020
110	64:35:050302:7	2055000.00	12.08.2020	11.08.2020
111	64:32:014101:1922	127162.30	12.08.2020	11.08.2020
112	64:35:050302:40	8141910.00	12.08.2020	11.08.2020
113	64:35:050302:45	6206100.00	12.08.2020	11.08.2020
114	64:35:050302:4	2301600.00	12.08.2020	11.08.2020
115	64:35:050302:41	8162460.00	12.08.2020	11.08.2020
116	64:32:024601:1718	480794.00	12.08.2020	11.08.2020
117	64:32:020527:2359	41966.68	12.08.2020	11.08.2020
118	64:35:050302:13	3604470.00	12.08.2020	11.08.2020
119	64:35:050324:6	5778660.00	12.08.2020	11.08.2020
120	64:35:050324:36	2301600.00	12.08.2020	11.08.2020
121	64:35:050324:38	1644000.00	12.08.2020	11.08.2020
122	64:35:050324:35	6576000.00	12.08.2020	11.08.2020
123	64:35:050324:37	1233000.00	12.08.2020	11.08.2020
124	64:35:050324:33	1849500.00	12.08.2020	11.08.2020
125	64:35:050324:39	2478330.00	12.08.2020	11.08.2020
126	64:09:040202:2747	19649.82	12.08.2020	11.08.2020
127	64:35:050325:8	2613960.00	12.08.2020	11.08.2020
128	64:35:050325:9	7336350.00	12.08.2020	11.08.2020
129	64:35:050325:6	6921240.00	12.08.2020	11.08.2020
130	64:35:050325:14	2055000.00	12.08.2020	11.08.2020
131	64:35:050325:11	5343000.00	12.08.2020	11.08.2020
132	64:35:050325:12	3863400.00	12.08.2020	11.08.2020
133	64:38:087601:93	136511.87	12.08.2020	11.08.2020

134	64:29:170210:216	11731352.35	12.08.2020	11.08.2020
III. Перечень объектов недвижимости, изменение сведений в Едином государственном реестре недвижимости о которых не влечет за собой изменение их кадастровой стоимости				
№ п/п	Кадастровый номер	Дата поступления сведений для определения кадастровой стоимости	Дата возникновения основания для определения кадастровой стоимости	
1	64:48:030454:16	12.08.2020	-	
2	64:44:040127:4	12.08.2020	-	
3	64:45:050106:17	12.08.2020	-	
4	64:06:130101:4	12.08.2020	-	
5	64:45:030142:4	12.08.2020	-	
6	64:15:100901:585	12.08.2020	-	
7	64:46:020201:77	12.08.2020	-	
8	64:48:030401:61	12.08.2020	-	
9	64:15:100901:298	12.08.2020	-	
10	64:44:040136:10	12.08.2020	-	
11	64:44:030112:791	12.08.2020	-	
12	64:20:040701:462	12.08.2020	-	
13	64:31:390606:361	12.08.2020	-	
14	64:50:020826:1950	12.08.2020	-	
15	64:20:032301:749	12.08.2020	-	
16	64:03:050314:43	12.08.2020	-	
17	64:09:120401:231	12.08.2020	-	
18	64:01:100307:5	12.08.2020	-	
19	64:44:010101:221	12.08.2020	-	
20	64:35:090201:124	12.08.2020	-	
21	64:35:120301:380	12.08.2020	-	
22	64:48:010115:11308	12.08.2020	-	
23	64:48:010115:11310	12.08.2020	-	
24	64:29:170433:13	12.08.2020	-	
25	64:50:010217:36	12.08.2020	-	
26	64:20:040701:461	12.08.2020	-	
27	64:31:390409:122	12.08.2020	-	
28	64:48:030455:1	12.08.2020	-	
29	64:20:032501:31	12.08.2020	-	
30	64:48:050104:117	12.08.2020	-	
31	64:20:031201:380	12.08.2020	-	
32	64:44:030112:782	12.08.2020	-	
33	64:44:030112:797	12.08.2020	-	
34	64:44:030112:796	12.08.2020	-	
35	64:45:050106:3	12.08.2020	-	
36	64:09:010301:3052	12.08.2020	-	
37	64:50:021606:988	12.08.2020	-	
38	64:50:021606:989	12.08.2020	-	
39	64:15:281811:38	12.08.2020	-	
40	64:44:040132:14	12.08.2020	-	
41	64:44:080105:60	12.08.2020	-	
42	64:50:010505:2879	12.08.2020	-	
43	64:50:010505:2878	12.08.2020	-	
44	64:44:040127:5	12.08.2020	-	


45	64:12:120536:2	12.08.2020	-
46	64:20:012501:171	12.08.2020	-
47	64:20:012501:2103	12.08.2020	-
48	64:44:030112:795	12.08.2020	-
49	64:20:012501:121	12.08.2020	-
50	64:48:030307:381	12.08.2020	-
51	64:45:030502:43	12.08.2020	-
52	64:20:032101:264	12.08.2020	-
53	64:48:050201:32	12.08.2020	-
54	64:14:220437:48	12.08.2020	-
55	64:48:050201:33	12.08.2020	-
56	64:35:120301:669	12.08.2020	-
57	64:46:020811:106	12.08.2020	-
58	64:43:030165:95	12.08.2020	-
59	64:44:040127:7	12.08.2020	-
60	64:44:040127:29	12.08.2020	-
61	64:44:040127:22	12.08.2020	-
62	64:40:030301:316	12.08.2020	-
63	64:44:030112:779	12.08.2020	-
64	64:48:010249:342	12.08.2020	-
65	64:38:050304:674	12.08.2020	-
66	64:48:020460:96	12.08.2020	-
67	64:42:010910:7	12.08.2020	-
68	64:42:010153:34	12.08.2020	-
69	64:20:012401:380	12.08.2020	-
70	64:44:030112:781	12.08.2020	-
71	64:44:030112:792	12.08.2020	-
72	64:44:030112:798	12.08.2020	-
73	64:20:012501:452	12.08.2020	-
74	64:20:012501:410	12.08.2020	-
75	64:45:030142:17	12.08.2020	-
76	64:40:010501:19	12.08.2020	-
77	64:34:200528:43	12.08.2020	-
78	64:44:030112:794	12.08.2020	-
79	64:50:021302:185	12.08.2020	-
80	64:44:030112:793	12.08.2020	-
81	64:50:032103:30	12.08.2020	-
82	64:50:032103:31	12.08.2020	-
83	64:47:020403:12	12.08.2020	-
84	64:37:141616:44	12.08.2020	-
85	64:44:040127:23	12.08.2020	-
86	64:21:130505:5	12.08.2020	-
87	64:38:080105:182	12.08.2020	-
88	64:50:020842:958	12.08.2020	-
89	64:45:030142:6	12.08.2020	-
90	64:45:030142:36	12.08.2020	-
91	64:38:081501:221	12.08.2020	-
92	64:20:014401:302	12.08.2020	-
93	64:29:100101:62	12.08.2020	-
94	64:38:000000:11842	12.08.2020	-
95	64:13:190601:66	12.08.2020	-
96	64:35:050104:26	12.08.2020	-
97	64:32:074101:12	12.08.2020	-
98	64:16:110601:75	12.08.2020	-

99	64:35:050324:40	12.08.2020	-
100	64:35:050302:14	12.08.2020	-


Начальник отдела кадастровой оценки

 / Беспалова Е.С.

Оценщик II категории сектора определения стоимости  
вновь учтенных объектов отдела кадастровой оценки

 / Юдин А.С.

Оценщик II категории сектора определения стоимости  
вновь учтенных объектов отдела кадастровой оценки

 / Воробьев И.А.