

КОМИТЕТ
ПО УПРАВЛЕНИЮ ИМУЩЕСТВОМ
САРАТОВСКОЙ ОБЛАСТИ

ГОСУДАРСТВЕННОЕ
БЮДЖЕТНОЕ УЧРЕЖДЕНИЕ
САРАТОВСКОЙ ОБЛАСТИ
«ЦЕНТР ГОСУДАРСТВЕННОЙ
КАДАСТРОВОЙ ОЦЕНКИ»
ГБУ СО «Госкадастроценка»

ул. Зарубина, д. 176,
г. Саратов, 410005
тел/факс: 8 (8452) 39-73-50,
email: adm@csgko64.ru

02.09.2020 № 740
на № _____ от _____

Руководителю Управления Федеральной
службы государственной регистрации,
кадастра и картографии по Саратовской
области

П.Н. Гришину

Театральная площадь, д. 11, г. Саратов,
410012

Уважаемый Павел Николаевич!

Во исполнение статьи 16 Федерального закона от 03.07.2016 № 237-ФЗ «О государственной кадастровой оценке», в соответствии с временным порядком, доведенным письмом Росреестра от 10.08.2020 № 13-7120-МС/20, направляем Вам Акт АОКС-64/2020/000158 об определении кадастровой стоимости.


Дата государственного кадастрового учета сведений о данных объектах недвижимости: 26.08.2020

- Приложение:
1. Акт об определении кадастровой стоимости на 1 л. (2 стр.) в 1 экз.;
 2. Упакованный (архивированный) электронный документ, содержащий XML-файлы и Акт об определении кадастровой стоимости в форме электронной таблицы OpenDocument Spreadsheet в 1 экз.

Директор
ГБУ СО «Госкадастроценка»

Д.Г. Саксельцев

Юдин А.С.
8 (8452) 39-73-50



Акт об определении кадастровой стоимости объектов недвижимости

АОКС-64/2020/000158

01.09.2020

Государственное бюджетное учреждение Саратовской области
«Центр государственной кадастровой оценки» ГБУ СО «Госкадастроценка»

I. Количество объектов недвижимости, указанных в настоящем акте, в том числе:		61
1.1	Количество объектов недвижимости, кадастровая стоимость которых определена бюджетным учреждением и указана в настоящем акте	35
1.2	Количество объектов недвижимости, указанных в настоящем акте, изменение сведений Единого государственного реестра недвижимости о которых не влечет за собой изменение их кадастровой стоимости	26

II. Перечень объектов недвижимости, кадастровая стоимость которых определена


№ п/п	Кадастровый номер	Кадастровая стоимость, определенная бюджетным учреждением, руб.	Дата поступления сведений для определения кадастровой стоимости	Дата возникновения основания для определения кадастровой стоимости
1	64:33:080211:13	13749008.42	28.08.2020	26.08.2020
2	64:50:011221:20	1151299.50	28.08.2020	26.08.2020
3	64:32:010717:57	108845.00	28.08.2020	26.08.2020
4	64:50:010742:200	1153017.60	28.08.2020	26.08.2020
5	64:09:040301:145	178375.52	28.08.2020	26.08.2020
6	64:32:020301:232	97920.27	28.08.2020	26.08.2020
7	64:04:020101:200	439750.00	28.08.2020	26.08.2020
8	64:48:040121:891	678037.80	28.08.2020	26.08.2020
9	64:06:130101:738	472293.76	28.08.2020	26.08.2020
10	64:20:011701:3797	1587880.90	28.08.2020	26.08.2020
11	64:20:012201:1484	812887.50	28.08.2020	26.08.2020
12	64:20:012201:308	60694.50	28.08.2020	26.08.2020
13	64:20:012201:346	298803.96	28.08.2020	26.08.2020
14	64:45:030309:22	227846.52	28.08.2020	26.08.2020
15	64:50:021302:125	1988252.42	28.08.2020	26.08.2020
16	64:43:020117:7	262668.54	28.08.2020	26.08.2020
17	64:48:020308:44	7511670.81	28.08.2020	26.08.2020
18	64:32:014916:66	105299.25	28.08.2020	26.08.2020
19	64:34:260508:25	39812.50	28.08.2020	26.08.2020
20	64:38:060120:424	2737693.08	28.08.2020	26.08.2020
21	64:38:084701:707	6465644.37	28.08.2020	26.08.2020
22	64:32:082005:363	162643.22	28.08.2020	26.08.2020
23	64:02:190206:415	165211.95	28.08.2020	26.08.2020

24	64:08:010101:1591	271995.00	28.08.2020	26.08.2020
25	64:06:200701:586	688080.00	28.08.2020	26.08.2020
26	64:46:020437:617	114264.00	28.08.2020	26.08.2020
27	64:05:130501:1	46162.90	28.08.2020	26.08.2020
28	64:20:014901:518	165887.75	28.08.2020	26.08.2020
29	64:32:074301:11	4214876.82	28.08.2020	26.08.2020
30	64:32:011223:39	850964.00	28.08.2020	26.08.2020
31	64:05:010701:49	28448979.91	28.08.2020	26.08.2020
32	64:38:035801:1	1778447.69	28.08.2020	26.08.2020
33	64:32:000000:75	10688228.88	28.08.2020	26.08.2020
34	64:03:070301:23	1175823.36	28.08.2020	26.08.2020
35	64:15:000000:62	10160150.00	28.08.2020	26.08.2020


III. Перечень объектов недвижимости, изменение сведений в Едином государственном реестре недвижимости о которых не влечет за собой изменение их кадастровой стоимости

№ п/п	Кадастровый номер	Дата поступления сведений для определения кадастровой стоимости	Дата возникновения основания для определения кадастровой стоимости
1	64:05:011101:651	28.08.2020	-
2	64:32:052448:315	28.08.2020	-
3	64:45:000000:5943	28.08.2020	-
4	64:13:000000:4048	28.08.2020	-
5	64:32:023601:226	28.08.2020	-
6	64:41:410942:204	28.08.2020	-
7	64:46:010210:243	28.08.2020	-
8	64:20:012201:10	28.08.2020	-
9	64:20:012201:336	28.08.2020	-
10	64:20:012201:480	28.08.2020	-
11	64:20:012201:8	28.08.2020	-
12	64:33:050201:54	28.08.2020	-
13	64:42:010465:21	28.08.2020	-
14	64:48:020314:3821	28.08.2020	-
15	64:50:021606:992	28.08.2020	-
16	64:48:020219:21	28.08.2020	-
17	64:48:020442:30	28.08.2020	-
18	64:50:010102:329	28.08.2020	-
19	64:33:010107:11	28.08.2020	-
20	64:20:030701:153	28.08.2020	-
21	64:37:030102:29	28.08.2020	-
22	64:38:000000:13681	28.08.2020	-
23	64:05:140301:69	28.08.2020	-
24	64:05:140301:68	28.08.2020	-
25	64:32:024618:514	28.08.2020	-
26	64:26:000000:246	28.08.2020	-

Оценщик II категории сектора определения стоимости вновь учтенных объектов отдела кадастровой оценки

 / Юдин А.С.

Оценщик II категории сектора определения стоимости вновь учтенных объектов отдела кадастровой оценки

 / Воробьев И.А.