



КОМИТЕТ
ПО УПРАВЛЕНИЮ ИМУЩЕСТВОМ
САРАТОВСКОЙ ОБЛАСТИ

ГОСУДАРСТВЕННОЕ
БЮДЖЕТНОЕ УЧРЕЖДЕНИЕ
САРАТОВСКОЙ ОБЛАСТИ
«ЦЕНТР ГОСУДАРСТВЕННОЙ
КАДАСТРОВОЙ ОЦЕНКИ»
ГБУ СО «Госкадастроценка»

ул. Зарубина, д. 176,
г. Саратов, 410005
тел/факс: 8 (8452) 39-73-50,
email: adm@cgko64.ru

09 09 2020 № 491
на № _____ от _____

Руководителю Управления Федеральной
службы государственной регистрации,
кадастра и картографии по Саратовской
области

П.Н. Гришину

Театральная площадь, д. 11, г. Саратов,
410012

Уважаемый Павел Николаевич!

Во исполнение статьи 16 Федерального закона от 03.07.2016 № 237-ФЗ «О государственной кадастровой оценке», в соответствии с временным порядком, доведенным письмом Росреестра от 10.08.2020 № 13-7120-МС/20, направляем Вам Акт АОКС-64/2020/000164 об определении кадастровой стоимости.

Дата государственного кадастрового учета сведений о данных объектах недвижимости: 03.09.2020

- Приложение:
1. Акт об определении кадастровой стоимости на 1 л. (2 стр.) в 1 экз.;
 2. Упакованный (архивированный) электронный документ, содержащий XML-файлы и Акт об определении кадастровой стоимости в форме электронной таблицы OpenDocument Spreadsheet в 1 экз.

Директор
ГБУ СО «Госкадастроценка»

Д.Г. Саксельцев

Беспалова Е.С.
8 (8452) 39-73-50

Акт об определении кадастровой стоимости объектов недвижимости

АОКС-64/2020/000164

09.09.2020

Государственное бюджетное учреждение Саратовской области
«Центр государственной кадастровой оценки» ГБУ СО «Госкадастроценка»

I. Количество объектов недвижимости, указанных в настоящем акте, в том числе:		23
1.1	Количество объектов недвижимости, кадастровая стоимость которых определена бюджетным учреждением и указана в настоящем акте	9
1.2	Количество объектов недвижимости, указанных в настоящем акте, изменение сведений Единого государственного реестра недвижимости о которых не влечет за собой изменение их кадастровой стоимости	14

II. Перечень объектов недвижимости, кадастровая стоимость которых определена


№ п/п	Кадастровый номер	Кадастровая стоимость, определенная бюджетным учреждением, руб.	Дата поступления сведений для определения кадастровой стоимости	Дата возникновения основания для определения кадастровой стоимости
1	64:43:020146:14	307118.00	07.09.2020	03.09.2020
2	64:43:040154:7	397991.88	07.09.2020	03.09.2020
3	64:15:281307:30	164672.50	07.09.2020	03.09.2020
4	64:11:160810:61	269574.90	07.09.2020	03.09.2020
5	64:07:040101:9	199283.78	07.09.2020	03.09.2020
6	64:19:040714:8	444813.12	07.09.2020	03.09.2020
7	64:32:072317:267	176202.40	07.09.2020	03.09.2020
8	64:32:074101:73	78490.50	07.09.2020	03.09.2020
9	64:32:024013:282	265475.58	07.09.2020	03.09.2020

III. Перечень объектов недвижимости, изменение сведений в Едином государственном реестре недвижимости о которых не влечет за собой изменение их кадастровой стоимости


№ п/п	Кадастровый номер	Дата поступления сведений для определения кадастровой стоимости	Дата возникновения основания для определения кадастровой стоимости
1	64:04:230413:18	07.09.2020	-
2	64:04:230413:25	07.09.2020	-
3	64:15:281611:6	07.09.2020	-
4	64:06:160101:42	07.09.2020	-

5	64:48:020106:117	07.09.2020	-
6	64:44:040116:40	07.09.2020	-
7	64:29:110401:180	07.09.2020	-
8	64:34:231406:376	07.09.2020	-
9	64:04:110402:29	07.09.2020	-
10	64:20:000000:4333	07.09.2020	-
11	64:48:040654:705	07.09.2020	-
12	64:27:100402:386	07.09.2020	-
13	64:36:000000:1463	07.09.2020	-
14	64:36:000000:1511	07.09.2020	-


Начальник отдела кадастровой оценки

 /Беспалова Е.С.

Оценщик II категории сектора определения стоимости
вновь учтенных объектов отдела кадастровой оценки

 / Юдин А.С.

Оценщик II категории сектора определения стоимости
вновь учтенных объектов отдела кадастровой оценки

 / Воробьев И.А.