

КОМИТЕТ
ПО УПРАВЛЕНИЮ ИМУЩЕСТВОМ
САРАТОВСКОЙ ОБЛАСТИ

ГОСУДАРСТВЕННОЕ
БЮДЖЕТНОЕ УЧРЕЖДЕНИЕ
САРАТОВСКОЙ ОБЛАСТИ
«ЦЕНТР ГОСУДАРСТВЕННОЙ
КАДАСТРОВОЙ ОЦЕНКИ»
ГБУ СО «Госкадастроценка»

ул. Зарубина, д. 176,
г. Саратов, 410005
тел/факс: 8 (8452) 39-73-50,
email: adm@csgko64.ru

15.09.2020 № 810
на № _____ от _____

Руководителю Управления Федеральной
службы государственной регистрации,
кадастра и картографии по Саратовской
области

П.Н. Гришину

Театральная площадь, д. 11, г. Саратов,
410012

Уважаемый Павел Николаевич!

Во исполнение статьи 16 Федерального закона от 03.07.2016 № 237-ФЗ «О государственной кадастровой оценке», в соответствии с временным порядком, доведенным письмом Росреестра от 10.08.2020 № 13-7120-МС/20, направляем Вам Акт АОКС-64/2020/000168 об определении кадастровой стоимости.


Дата государственного кадастрового учета сведений о данных объектах недвижимости: 09.09.2020

- Приложение: 1. Акт об определении кадастровой стоимости на 2 л. (3 стр.) в 1 экз.;
2. Упакованный (архивированный) электронный документ, содержащий XML-файлы и Акт об определении кадастровой стоимости в форме электронной таблицы OpenDocument Spreadsheet в 1 экз.

Директор
ГБУ СО «Госкадастроценка»

Д.Г. Саксельцев

Беспалова Е.С.
8 (8452) 39-73-50



Акт об определении кадастровой стоимости объектов недвижимости

АОКС-64/2020/000168

15.09.2020

Государственное бюджетное учреждение Саратовской области
«Центр государственной кадастровой оценки» ГБУ СО «Госкадастроценка»

I. Количество объектов недвижимости, указанных в настоящем акте, в том числе:		107
1.1	Количество объектов недвижимости, кадастровая стоимость которых определена бюджетным учреждением и указана в настоящем акте	77
1.2	Количество объектов недвижимости, указанных в настоящем акте, изменение сведений Единого государственного реестра недвижимости о которых не влечет за собой изменение их кадастровой стоимости	30

II. Перечень объектов недвижимости, кадастровая стоимость которых определена


№ п/п	Кадастровый номер	Кадастровая стоимость, определенная бюджетным учреждением, руб.	Дата поступления сведений для определения кадастровой стоимости	Дата возникновения основания для определения кадастровой стоимости
1	64:26:060210:282	119617.68	14.09.2020	09.09.2020
2	64:31:310202:305	787520.00	14.09.2020	09.09.2020
3	64:31:120219:286	480150.00	14.09.2020	09.09.2020
4	64:40:040301:900	164832.80	14.09.2020	09.09.2020
5	64:40:010701:531	199136.60	14.09.2020	09.09.2020
6	64:48:010118:1186	571506.48	14.09.2020	09.09.2020
7	64:48:010118:1188	632664.00	14.09.2020	09.09.2020
8	64:48:040824:1442	897993.63	14.09.2020	09.09.2020
9	64:48:010118:1187	573615.36	14.09.2020	09.09.2020
10	64:40:010701:530	212169.10	14.09.2020	09.09.2020
11	64:48:020635:411	629998.20	14.09.2020	09.09.2020
12	64:48:020635:412	526862.40	14.09.2020	09.09.2020
13	64:32:052912:349	304224.21	14.09.2020	09.09.2020
14	64:32:052912:350	313189.56	14.09.2020	09.09.2020
15	64:40:042101:609	404265.33	14.09.2020	09.09.2020
16	64:40:040301:899	155092.68	14.09.2020	09.09.2020
17	64:39:020208:365	409638.75	14.09.2020	09.09.2020
18	64:48:020208:688	58291.64	14.09.2020	09.09.2020
19	64:48:020208:689	66396.36	14.09.2020	09.09.2020
20	64:48:010114:3429	1254190.00	14.09.2020	09.09.2020
21	64:48:010114:3428	1254190.00	14.09.2020	09.09.2020
22	64:22:140322:441	101488.64	14.09.2020	09.09.2020
23	64:22:140908:280	103218.56	14.09.2020	09.09.2020

24	64:22:140507:342	184524.80	14.09.2020	09.09.2020
25	64:04:230150:319	42447.78	14.09.2020	09.09.2020
26	64:09:030202:3189	3893.34	14.09.2020	09.09.2020
27	64:23:150201:708	395526.80	14.09.2020	09.09.2020
28	64:26:030301:256	761129.25	14.09.2020	09.09.2020
29	64:45:030125:299	334488.66	14.09.2020	09.09.2020
30	64:48:060110:525	74877.36	14.09.2020	09.09.2020
31	64:38:220225:276	141862.05	14.09.2020	09.09.2020
32	64:38:090301:794	197371.02	14.09.2020	09.09.2020
33	64:38:090301:795	419067.88	14.09.2020	09.09.2020
34	64:42:010459:367	5805.40	14.09.2020	09.09.2020
35	64:32:073724:393	167763.42	14.09.2020	09.09.2020
36	64:50:032031:383	397831.68	14.09.2020	09.09.2020
37	64:48:010130:454	1692361.62	14.09.2020	09.09.2020
38	64:38:040108:114	156583.74	14.09.2020	09.09.2020
39	64:40:000000:16943	8242716.56	14.09.2020	09.09.2020
40	64:31:390913:40	204495.00	14.09.2020	09.09.2020
41	64:32:023624:55	279783.12	14.09.2020	09.09.2020
42	64:25:190304:886	179530.00	14.09.2020	09.09.2020
43	64:16:250404:108	133477.20	14.09.2020	09.09.2020
44	64:32:023639:48	263419.20	14.09.2020	09.09.2020
45	64:32:014922:46	240684.00	14.09.2020	09.09.2020
46	64:16:130811:81	219234.72	14.09.2020	09.09.2020
47	64:14:250101:88	88308.48	14.09.2020	09.09.2020
48	64:50:011111:48	1181372.71	14.09.2020	09.09.2020
49	64:05:010801:718	50590.77	14.09.2020	09.09.2020
50	64:38:020113:1082	269388.00	14.09.2020	09.09.2020
51	64:05:010901:726	77817.46	14.09.2020	09.09.2020
52	64:05:131301:280	41640.82	14.09.2020	09.09.2020
53	64:05:150701:231	66512.26	14.09.2020	09.09.2020
54	64:32:013807:6357	67442.49	14.09.2020	09.09.2020
55	64:14:000000:19	1001.07	14.09.2020	09.09.2020
56	64:14:000000:44	30784.40	14.09.2020	09.09.2020
57	64:14:000000:70	117.60	14.09.2020	09.09.2020
58	64:14:000000:74	97.02	14.09.2020	09.09.2020
59	64:08:050405:337	7626000.00	14.09.2020	09.09.2020
60	64:08:050405:338	658050.00	14.09.2020	09.09.2020
61	64:08:050405:339	1057800.00	14.09.2020	09.09.2020
62	64:08:050405:340	114390.00	14.09.2020	09.09.2020
63	64:14:010101:34	429657.00	14.09.2020	09.09.2020
64	64:21:090101:441	1447800.00	14.09.2020	09.09.2020
65	64:32:051601:763	106117.35	14.09.2020	09.09.2020
66	64:32:083310:99	31501.25	14.09.2020	09.09.2020
67	64:38:033201:1601	121486.96	14.09.2020	09.09.2020
68	64:38:035801:225	101253.36	14.09.2020	09.09.2020
69	64:38:050801:418	79218.75	14.09.2020	09.09.2020
70	64:38:083301:615	108816.24	14.09.2020	09.09.2020
71	64:21:090101:442	1158240.00	14.09.2020	09.09.2020
72	64:23:000000:1592	280800.00	14.09.2020	09.09.2020
73	64:38:089301:8	321744.24	14.09.2020	09.09.2020
74	64:32:011202:221	265440.00	14.09.2020	09.09.2020
75	64:32:011202:222	132720.00	14.09.2020	09.09.2020
76	64:34:221601:358	307905.00	14.09.2020	09.09.2020
77	64:33:060201:337	5148.00	14.09.2020	09.09.2020


III. Перечень объектов недвижимости, изменение сведений в Едином государственном реестре недвижимости о которых не влечет за собой изменение их кадастровой стоимости

№ п/п	Кадастровый номер	Дата поступления сведений для определения кадастровой стоимости	Дата возникновения основания для определения кадастровой стоимости
1	64:48:050173:537	14.09.2020	-
2	64:32:063008:193	14.09.2020	-
3	64:16:090515:7	14.09.2020	-
4	64:14:220501:158	14.09.2020	-
5	64:14:220501:5	14.09.2020	-
6	64:32:072325:661	14.09.2020	-
7	64:13:002204:15	14.09.2020	-
8	64:13:002204:180	14.09.2020	-
9	64:12:191601:5	14.09.2020	-
10	64:48:020314:5345	14.09.2020	-
11	64:32:025304:859	14.09.2020	-
12	64:32:082031:107	14.09.2020	-
13	64:14:010101:18	14.09.2020	-
14	64:14:010101:21	14.09.2020	-
15	64:14:010101:33	14.09.2020	-
16	64:14:010101:52	14.09.2020	-
17	64:14:010101:53	14.09.2020	-
18	64:14:010401:105	14.09.2020	-
19	64:14:010401:22	14.09.2020	-
20	64:14:010401:82	14.09.2020	-
21	64:14:010501:148	14.09.2020	-
22	64:14:010501:233	14.09.2020	-
23	64:14:010501:53	14.09.2020	-
24	64:14:010501:61	14.09.2020	-
25	64:14:010909:24	14.09.2020	-
26	64:14:010909:31	14.09.2020	-
27	64:50:032110:419	14.09.2020	-
28	64:32:014401:676	14.09.2020	-
29	64:45:040109:337	14.09.2020	-
30	64:41:410805:431	14.09.2020	-

Начальник отдела кадастровой оценки

 /Беспалова Е.С.

Оценщик II категории сектора определения стоимости вновь учтенных объектов отдела кадастровой оценки

 / Юдин А.С.

Оценщик II категории сектора определения стоимости вновь учтенных объектов отдела кадастровой оценки

 / Воробьев И.А.

