

КОМИТЕТ
ПО УПРАВЛЕНИЮ ИМУЩЕСТВОМ
САРАТОВСКОЙ ОБЛАСТИ

ГОСУДАРСТВЕННОЕ
БЮДЖЕТНОЕ УЧРЕЖДЕНИЕ
САРАТОВСКОЙ ОБЛАСТИ
«ЦЕНТР ГОСУДАРСТВЕННОЙ
КАДАСТРОВОЙ ОЦЕНКИ»
ГБУ СО «Госкадастроценка»

ул. Зарубина, д. 176,
г. Саратов, 410005
тел/факс: 8 (8452) 39-73-50,
email: adm@cgko64.ru

11.09.2020 № 819
на № _____ от _____

Руководителю Управления Федеральной
службы государственной регистрации,
кадастра и картографии по Саратовской
области

П.Н. Гришину

Театральная площадь, д. 11, г. Саратов,
410012

Уважаемый Павел Николаевич!

Во исполнение статьи 16 Федерального закона от 03.07.2016 № 237-ФЗ «О государственной кадастровой оценке», в соответствии с временным порядком, доведенным письмом Росреестра от 10.08.2020 № 13-7120-МС/20, направляем Вам Акт АОКС-64/2020/000170 об определении кадастровой стоимости.


Дата государственного кадастрового учета сведений о данных объектах недвижимости: 11.09.2020

- Приложение:
1. Акт об определении кадастровой стоимости на 2 л. (3 стр.) в 1 экз.;
 2. Упакованный (архивированный) электронный документ, содержащий XML-файлы и Акт об определении кадастровой стоимости в форме электронной таблицы OpenDocument Spreadsheet в 1 экз.

Директор
ГБУ СО «Госкадастроценка»

Д.Г. Саксельцев

Беспалова Е.С.
8 (8452) 39-73-50



Акт об определении кадастровой стоимости объектов недвижимости

АОКС-64/2020/000170

18.09.2020

Государственное бюджетное учреждение Саратовской области
«Центр государственной кадастровой оценки» ГБУ СО «Госкадастроценка»

I. Количество объектов недвижимости, указанных в настоящем акте, в том числе:		82
1.1	Количество объектов недвижимости, кадастровая стоимость которых определена бюджетным учреждением и указана в настоящем акте	71
1.2	Количество объектов недвижимости, указанных в настоящем акте, изменение сведений Единого государственного реестра недвижимости о которых не влечет за собой изменение их кадастровой стоимости	11

II. Перечень объектов недвижимости, кадастровая стоимость которых определена


№ п/п	Кадастровый номер	Кадастровая стоимость, определенная бюджетным учреждением, руб.	Дата поступления сведений для определения кадастровой стоимости	Дата возникновения основания для определения кадастровой стоимости
1	64:26:070201:616	112458.50	17.09.2020	11.09.2020
2	64:48:010104:905	356833.40	17.09.2020	11.09.2020
3	64:48:010104:906	2436974.40	17.09.2020	11.09.2020
4	64:31:390501:372	622990.09	17.09.2020	11.09.2020
5	64:40:040901:605	319315.36	17.09.2020	11.09.2020
6	64:40:041501:963	300344.22	17.09.2020	11.09.2020
7	64:40:041501:964	305906.15	17.09.2020	11.09.2020
8	64:40:041501:962	445965.66	17.09.2020	11.09.2020
9	64:33:030102:416	98823.00	17.09.2020	11.09.2020
10	64:01:090609:282	122599.30	17.09.2020	11.09.2020
11	64:33:030102:415	127152.26	17.09.2020	11.09.2020
12	64:33:030103:2490	113643.00	17.09.2020	11.09.2020
13	64:01:040302:339	117621.26	17.09.2020	11.09.2020
14	64:29:170317:415	364842.94	17.09.2020	11.09.2020
15	64:48:010140:1753	4658677.89	17.09.2020	11.09.2020
16	64:48:010140:1754	5423604.23	17.09.2020	11.09.2020
17	64:48:010140:1755	5460468.15	17.09.2020	11.09.2020
18	64:48:010140:1756	4866037.44	17.09.2020	11.09.2020
19	64:48:010140:1757	5529588.00	17.09.2020	11.09.2020
20	64:48:010140:1758	5529588.00	17.09.2020	11.09.2020
21	64:48:010140:1759	5156340.81	17.09.2020	11.09.2020
22	64:48:010140:1760	4253174.77	17.09.2020	11.09.2020
23	64:26:050604:287	38750.00	17.09.2020	11.09.2020

24	64:47:020505:255	1129009.80	17.09.2020	11.09.2020
25	64:47:020616:281	170047.36	17.09.2020	11.09.2020
26	64:22:141327:254	15855.26	17.09.2020	11.09.2020
27	64:22:141922:213	492560.00	17.09.2020	11.09.2020
28	64:48:040654:706	770966.04	17.09.2020	11.09.2020
29	64:50:010733:420	2321365.26	17.09.2020	11.09.2020
30	64:50:021406:1494	53569.75	17.09.2020	11.09.2020
31	64:43:010120:304	408800.79	17.09.2020	11.09.2020
32	64:03:110112:326	538885.60	17.09.2020	11.09.2020
33	64:38:080901:1300	196902.75	17.09.2020	11.09.2020
34	64:42:010243:21	265266.72	17.09.2020	11.09.2020
35	64:49:010740:111	21204.76	17.09.2020	11.09.2020
36	64:09:100403:147	116757.20	17.09.2020	11.09.2020
37	64:17:190318:2	118586.12	17.09.2020	11.09.2020
38	64:08:190101:405	394766.40	17.09.2020	11.09.2020
39	64:24:190206:31	170788.80	17.09.2020	11.09.2020
40	64:48:020601:278	489422.91	17.09.2020	11.09.2020
41	64:26:080653:1	164089.57	17.09.2020	11.09.2020
42	64:50:031758:52	1004009.16	17.09.2020	11.09.2020
43	64:38:081801:842	340304.80	17.09.2020	11.09.2020
44	64:32:025311:32	243480.96	17.09.2020	11.09.2020
45	64:09:120101:306	679375.84	17.09.2020	11.09.2020
46	64:11:080401:389	496400.00	17.09.2020	11.09.2020
47	64:05:020501:436	97884.19	17.09.2020	11.09.2020
48	64:14:010201:254	227338.00	17.09.2020	11.09.2020
49	64:32:083311:1602	39145.14	17.09.2020	11.09.2020
50	64:14:050201:403	110320.00	17.09.2020	11.09.2020
51	64:15:140209:281	263900.00	17.09.2020	11.09.2020
52	64:16:000000:2897	1247400.00	17.09.2020	11.09.2020
53	64:18:100401:371	332100.00	17.09.2020	11.09.2020
54	64:05:010601:593	77346.41	17.09.2020	11.09.2020
55	64:05:020301:760	46728.16	17.09.2020	11.09.2020
56	64:18:110101:245	1328400.00	17.09.2020	11.09.2020
57	64:24:160302:321	391500.00	17.09.2020	11.09.2020
58	64:26:000000:3639	360000.00	17.09.2020	11.09.2020
59	64:34:000000:5939	5700000.00	17.09.2020	11.09.2020
60	64:05:020301:759	39473.99	17.09.2020	11.09.2020
61	64:05:150701:232	51627.08	17.09.2020	11.09.2020
62	64:05:131002:291	8588.00	17.09.2020	11.09.2020
63	64:05:131002:292	102943.00	17.09.2020	11.09.2020
64	64:06:150301:249	1022.40	17.09.2020	11.09.2020
65	64:36:080501:313	85464.18	17.09.2020	11.09.2020
66	64:36:110504:331	283999.00	17.09.2020	11.09.2020
67	64:37:030301:269	8926.20	17.09.2020	11.09.2020
68	64:04:120201:411	22104.00	17.09.2020	11.09.2020
69	64:15:000000:8444	191253.30	17.09.2020	11.09.2020
70	64:37:140801:613	24938.40	17.09.2020	11.09.2020
71	64:50:010109:530	328262.83	17.09.2020	11.09.2020

III. Перечень объектов недвижимости, изменение сведений в Едином государственном реестре недвижимости о которых не влечет за собой изменение их кадастровой стоимости

№ п/п	Кадастровый номер	Дата поступления сведений для определения кадастровой стоимости	Дата возникновения основания для определения кадастровой стоимости
1	64:48:060203:26	17.09.2020	-
2	64:50:010763:42	17.09.2020	-
3	64:16:060617:41	17.09.2020	-
4	64:19:050105:28	17.09.2020	-
5	64:06:080701:2252	17.09.2020	-
6	64:32:025104:132	17.09.2020	-
7	64:42:030505:29	17.09.2020	-
8	64:48:020318:942	17.09.2020	-
9	64:48:030226:789	17.09.2020	-
10	64:37:030703:4	17.09.2020	-
11	64:05:131002:79	17.09.2020	-


Начальник отдела кадастровой оценки

 /Беспалова Е.С.

Оценщик II категории сектора определения стоимости вновь учтенных объектов отдела кадастровой оценки

 / Юдин А.С.

Оценщик II категории сектора определения стоимости вновь учтенных объектов отдела кадастровой оценки

 / Воробьев И.А.

