

КОМИТЕТ
ПО УПРАВЛЕНИЮ ИМУЩЕСТВОМ
САРАТОВСКОЙ ОБЛАСТИ

ГОСУДАРСТВЕННОЕ
БЮДЖЕТНОЕ УЧРЕЖДЕНИЕ
САРАТОВСКОЙ ОБЛАСТИ
«ЦЕНТР ГОСУДАРСТВЕННОЙ
КАДАСТРОВОЙ ОЦЕНКИ»
ГБУ СО «Госкадастроценка»

ул. Зарубина, д. 176,
г. Саратов, 410005
тел/факс: 8 (8452) 39-73-50,
email: adm@cgko64.ru

28.08.2020 № 834
на № _____ от _____

Руководителю Управления Федеральной
службы государственной регистрации,
кадастра и картографии по Саратовской
области

П.Н. Гришину

Театральная площадь, д. 11, г. Саратов,
410012

Уважаемый Павел Николаевич!

Во исполнение статьи 16 Федерального закона от 03.07.2016 № 237-ФЗ «О государственной кадастровой оценке», в соответствии с временным порядком, доведенным письмом Росреестра от 10.08.2020 № 13-7120-МС/20, направляем Вам Акт АОКС-64/2020/000177 об определении кадастровой стоимости.


Дата государственного кадастрового учета сведений о данных объектах недвижимости: 28.08.2020

- Приложение:
1. Акт об определении кадастровой стоимости на 1 л. (2 стр.) в 1 экз.;
 2. Упакованный (архивированный) электронный документ, содержащий XML-файлы и Акт об определении кадастровой стоимости в форме электронной таблицы OpenDocument Spreadsheet в 1 экз.

Заместитель директора
ГБУ СО «Госкадастроценка»

Е.Н. Лаврентьева

Беспалова Е.С.
8 (8452) 39-73-50



Акт об определении кадастровой стоимости объектов недвижимости

АОКС-64/2020/000177

25.09.2020

Государственное бюджетное учреждение Саратовской области
«Центр государственной кадастровой оценки» ГБУ СО «Госкадастроценка»


I. Количество объектов недвижимости, указанных в настоящем акте, в том числе:		29
1.1	Количество объектов недвижимости, кадастровая стоимость которых определена бюджетным учреждением и указана в настоящем акте	29
1.2	Количество объектов недвижимости, указанных в настоящем акте, изменение сведений Единого государственного реестра недвижимости о которых не влечет за собой изменение их кадастровой стоимости	0

II. Перечень объектов недвижимости, кадастровая стоимость которых определена

№ п/п	Кадастровый номер	Кадастровая стоимость, определенная бюджетным учреждением, руб.	Дата поступления сведений для определения кадастровой стоимости	Дата возникновения основания для определения кадастровой стоимости
1	64:44:030112:1732	235893.00	22.09.2020	28.08.2020
2	64:48:040122:805	303481.48	22.09.2020	28.08.2020
3	64:40:040801:789	197913.48	22.09.2020	28.08.2020
4	64:05:010301:801	220447.50	22.09.2020	28.08.2020
5	64:48:020405:443	177922.17	22.09.2020	28.08.2020
6	64:48:020405:442	142044.86	22.09.2020	28.08.2020
7	64:40:040301:898	192929.30	22.09.2020	28.08.2020
8	64:48:030104:218	404509.40	22.09.2020	28.08.2020
9	64:31:040203:371	50326.38	22.09.2020	28.08.2020
10	64:50:021307:481	1931421.34	22.09.2020	28.08.2020
11	64:04:230706:253	259918.56	22.09.2020	28.08.2020
12	64:38:090103:407	286609.40	22.09.2020	28.08.2020
13	64:47:000000:6392	95110200.00	22.09.2020	28.08.2020
14	64:48:020460:549	248469.66	22.09.2020	28.08.2020
15	64:06:090301:764	218753.46	22.09.2020	28.08.2020
16	64:20:000000:4332	241159.48	22.09.2020	28.08.2020
17	64:03:130223:338	152100.00	22.09.2020	28.08.2020
18	64:38:033201:1599	124516.56	22.09.2020	28.08.2020
19	64:13:030601:254	472320.00	22.09.2020	28.08.2020
20	64:15:020108:304	40600.00	22.09.2020	28.08.2020
21	64:15:020112:263	40600.00	22.09.2020	28.08.2020
22	64:18:080501:247	332100.00	22.09.2020	28.08.2020
23	64:32:022306:418	8954.17	22.09.2020	28.08.2020

24	64:32:022306:419	38461.07	22.09.2020	28.08.2020
25	64:23:000000:1590	842400.00	22.09.2020	28.08.2020
26	64:26:080401:399	280800.00	22.09.2020	28.08.2020
27	64:37:070101:401	122936.28	22.09.2020	28.08.2020
28	64:32:061702:254	6.47	22.09.2020	28.08.2020
29	64:32:061703:463	25.88	22.09.2020	28.08.2020


Начальник отдела кадастровой оценки


/Беспалова Е.С.

Оценщик II категории сектора определения стоимости
вновь учтенных объектов отдела кадастровой оценки


/ Юдин А.С.

Оценщик II категории сектора определения стоимости
вновь учтенных объектов отдела кадастровой оценки


/ Воробьев И.А.