

КОМИТЕТ
ПО УПРАВЛЕНИЮ ИМУЩЕСТВОМ
САРАТОВСКОЙ ОБЛАСТИ

ГОСУДАРСТВЕННОЕ
БЮДЖЕТНОЕ УЧРЕЖДЕНИЕ
САРАТОВСКОЙ ОБЛАСТИ
«ЦЕНТР ГОСУДАРСТВЕННОЙ
КАДАСТРОВОЙ ОЦЕНКИ»
ГБУ СО «Госкадастроценка»

ул. Зарубина, д. 176,
г. Саратов, 410005
тел/факс: 8 (8452) 39-73-50,
email: adm@cgko64.ru

30.09 20 № 847
на № _____ от _____

Руководителю Управления Федеральной
службы государственной регистрации,
кадастра и картографии по Саратовской
области

П.Н. Гришину

Театральная площадь, д. 11, г. Саратов,
410012

Уважаемый Павел Николаевич!

Во исполнение статьи 16 Федерального закона от 03.07.2016 № 237-ФЗ «О государственной кадастровой оценке», в соответствии с временным порядком, доведенным письмом Росреестра от 10.08.2020 № 13-7120-МС/20, направляем Вам Акт АОКС-64/2020/000180 об определении кадастровой стоимости.


Дата государственного кадастрового учета сведений о данных объектах недвижимости: 01.09.2020

- Приложение: 1. Акт об определении кадастровой стоимости на 1 л. (2 стр.) в 1 экз.;
2. Упакованный (архивированный) электронный документ, содержащий XML-файлы и Акт об определении кадастровой стоимости в форме электронной таблицы OpenDocument Spreadsheet в 1 экз.

Директор
ГБУ СО «Госкадастроценка»

Д.Г. Саксельцев

Бесналова Е.С.
8 (8452) 39-73-50



Акт об определении кадастровой стоимости объектов недвижимости

АОКС-64/2020/000180

29.09.2020

Государственное бюджетное учреждение Саратовской области
«Центр государственной кадастровой оценки» ГБУ СО «Госкадастроценка»


I. Количество объектов недвижимости, указанных в настоящем акте, в том числе:		20
1.1	Количество объектов недвижимости, кадастровая стоимость которых определена бюджетным учреждением и указана в настоящем акте	20
1.2	Количество объектов недвижимости, указанных в настоящем акте, изменение сведений Единого государственного реестра недвижимости о которых не влечет за собой изменение их кадастровой стоимости	0

II. Перечень объектов недвижимости, кадастровая стоимость которых определена


№ п/п	Кадастровый номер	Кадастровая стоимость, определенная бюджетным учреждением, руб.	Дата поступления сведений для определения кадастровой стоимости	Дата возникновения основания для определения кадастровой стоимости
1	64:40:041501:957	315513.12	24.09.2020	01.09.2020
2	64:07:050258:438	166568.21	24.09.2020	01.09.2020
3	64:12:120505:216	1761.44	24.09.2020	01.09.2020
4	64:09:060601:1328	4421179.16	24.09.2020	01.09.2020
5	64:42:030701:2108	496590.00	24.09.2020	01.09.2020
6	64:42:030701:2109	496590.00	24.09.2020	01.09.2020
7	64:42:030701:2107	496590.00	24.09.2020	01.09.2020
8	64:42:030701:2110	496590.00	24.09.2020	01.09.2020
9	64:27:100406:492	25615.92	24.09.2020	01.09.2020
10	64:05:000000:17190	5884423.95	24.09.2020	01.09.2020
11	64:48:020405:444	120546.00	24.09.2020	01.09.2020
12	64:28:130401:2013	141217.02	24.09.2020	01.09.2020
13	64:14:220417:360	292529.55	24.09.2020	01.09.2020
14	64:50:032022:577	336624.60	24.09.2020	01.09.2020
15	64:50:010530:615	1682298.75	24.09.2020	01.09.2020
16	64:10:000000:3665	2332844.28	24.09.2020	01.09.2020
17	64:38:033201:1600	132747.55	24.09.2020	01.09.2020

18	64:12:210101:327	394000.00	24.09.2020	01.09.2020
19	64:14:070301:635	3456.51	24.09.2020	01.09.2020
20	64:38:011901:263	148725.12	24.09.2020	01.09.2020


Начальник отдела кадастровой оценки

 / Беспалова Е.С.

Оценщик II категории сектора определения стоимости
вновь учтенных объектов отдела кадастровой оценки

 / Юдин А.С.

Оценщик II категории сектора определения стоимости
вновь учтенных объектов отдела кадастровой оценки

 / Воробьев И.А.