

КОМИТЕТ
ПО УПРАВЛЕНИЮ ИМУЩЕСТВОМ
САРАТОВСКОЙ ОБЛАСТИ

ГОСУДАРСТВЕННОЕ
БЮДЖЕТНОЕ УЧРЕЖДЕНИЕ
САРАТОВСКОЙ ОБЛАСТИ
«ЦЕНТР ГОСУДАРСТВЕННОЙ
КАДАСТРОВОЙ ОЦЕНКИ»
ГБУ СО «Госкадастроценка»

ул. Зарубина, д. 176,
г. Саратов, 410005
тел/факс: 8 (8452) 39-73-50,
email: adm@csgko64.ru

14.08.2020 № 695
на № *18-11/23/07 13.08.2020*

Руководителю Управления Федеральной
службы государственной регистрации,
кадастра и картографии по Саратовской
области

П.Н. Гришину

Театральная площадь, д. 11, г. Саратов,
410012

Уважаемый Павел Николаевич!

Во исполнение статьи 16 Федерального закона от 03.07.2016 № 237-ФЗ «О государственной кадастровой оценке», в соответствии с временным порядком, доведенным письмом Росреестра от 29.12.2018 № 15-13382-НС/18, направляем Вам Акт АОКС-64/2020/000148 об определении кадастровой стоимости.

Дата государственного кадастрового учета сведений о данных объектах недвижимости: 12.08.2020

- Приложение:
1. Акт об определении кадастровой стоимости на 4 л. (7 стр.) в 1 экз.;
 2. Упакованный (архивированный) электронный документ, содержащий XML-файлы и Акт об определении кадастровой стоимости в форме электронной таблицы OpenDocument Spreadsheet в 1 экз.

Директор ГБУ СО «Госкадастроценка»

Д.Г. Саксельцев

Беспалова Е.С.
8 (8452) 39-73-50

Акт об определении кадастровой стоимости объектов недвижимости

АОКС-64/2020/000148

14.08.2020

Государственное бюджетное учреждение Саратовской области
«Центр государственной кадастровой оценки» ГБУ СО «Госкадастроценка»

I. Количество объектов недвижимости, указанных в настоящем акте, в том числе:		320
1.1	Количество объектов недвижимости, кадастровая стоимость которых определена бюджетным учреждением и указана в настоящем акте	210
1.2	Количество объектов недвижимости, указанных в настоящем акте, изменение сведений Единого государственного реестра недвижимости о которых не влечет за собой изменение их кадастровой стоимости	110

II. Перечень объектов недвижимости, кадастровая стоимость которых определена

№ п/п	Кадастровый номер	Кадастровая стоимость, определенная бюджетным учреждением, руб.	Дата поступления сведений для определения кадастровой стоимости	Дата возникновения основания для определения кадастровой стоимости
1	64:15:281731:97	49375.00	13.08.2020	12.08.2020
2	64:48:010144:36	3002669.24	13.08.2020	12.08.2020
3	64:15:281731:66	49424.38	13.08.2020	12.08.2020
4	64:48:010140:1539	4658677.89	13.08.2020	12.08.2020
5	64:32:083911:322	319158.00	13.08.2020	12.08.2020
6	64:16:100201:59	128866.10	13.08.2020	12.08.2020
7	64:48:010140:1550	5068789.00	13.08.2020	12.08.2020
8	64:48:010140:1537	4718581.76	13.08.2020	12.08.2020
9	64:17:190170:85	732010.44	13.08.2020	12.08.2020
10	64:03:130224:92	152100.00	13.08.2020	12.08.2020
11	64:03:130223:30	152100.00	13.08.2020	12.08.2020
12	64:48:010140:1533	5418996.24	13.08.2020	12.08.2020
13	64:18:051801:601	176438.99	13.08.2020	12.08.2020
14	64:35:350524:48	1275370.27	13.08.2020	12.08.2020
15	64:07:050258:229	83035.00	13.08.2020	12.08.2020
16	64:08:050101:2038	125880.00	13.08.2020	12.08.2020
17	64:03:130223:31	152100.00	13.08.2020	12.08.2020
18	64:03:130224:88	152100.00	13.08.2020	12.08.2020
19	64:16:150238:96	35094.02	13.08.2020	12.08.2020
20	64:48:020404:643	149677.95	13.08.2020	12.08.2020
21	64:16:140301:430	51744.60	13.08.2020	12.08.2020
22	64:16:040301:1508	46233.23	13.08.2020	12.08.2020
23	64:48:010118:976	632664.00	13.08.2020	12.08.2020

24	64:48:010140:1535	5437428.20	13.08.2020	12.08.2020
25	64:07:050258:228	83035.00	13.08.2020	12.08.2020
26	64:16:200203:2130	86567.16	13.08.2020	12.08.2020
27	64:48:010140:1538	4649461.91	13.08.2020	12.08.2020
28	64:48:010140:1536	5529588.00	13.08.2020	12.08.2020
29	64:48:010140:1534	4852213.47	13.08.2020	12.08.2020
30	64:48:010140:1540	4589558.04	13.08.2020	12.08.2020
31	64:16:120512:438	76117.80	13.08.2020	12.08.2020
32	64:41:411406:63	257214.21	13.08.2020	12.08.2020
33	64:08:190101:5688	376840.00	13.08.2020	12.08.2020
34	64:48:000000:231242	443568.00	13.08.2020	12.08.2020
35	64:03:030206:275	179397.24	13.08.2020	12.08.2020
36	64:03:130224:86	152100.00	13.08.2020	12.08.2020
37	64:34:000000:5729	56502.10	13.08.2020	12.08.2020
38	64:47:020235:71	12541.52	13.08.2020	12.08.2020
39	64:33:020454:17	231053.76	13.08.2020	12.08.2020
40	64:40:042101:398	244016.01	13.08.2020	12.08.2020
41	64:48:010103:827	481637.82	13.08.2020	12.08.2020
42	64:33:020454:16	281695.68	13.08.2020	12.08.2020
43	64:48:020362:246	134911.76	13.08.2020	12.08.2020
44	64:50:010730:179	562365.84	13.08.2020	12.08.2020
45	64:48:010140:1531	5239284.63	13.08.2020	12.08.2020
46	64:48:010140:1532	4787701.61	13.08.2020	12.08.2020
47	64:50:010707:412	880278.36	13.08.2020	12.08.2020
48	64:48:040116:146	384700.08	13.08.2020	12.08.2020
49	64:50:010412:236	1097975.04	13.08.2020	12.08.2020
50	64:40:041501:746	320569.42	13.08.2020	12.08.2020
51	64:50:010412:237	568011.84	13.08.2020	12.08.2020
52	64:41:410830:158	56601.09	13.08.2020	12.08.2020
53	64:48:010140:1545	4760053.67	13.08.2020	12.08.2020
54	64:48:010140:1542	4925941.31	13.08.2020	12.08.2020
55	64:48:010140:1544	4607990.00	13.08.2020	12.08.2020
56	64:41:410830:159	278236.86	13.08.2020	12.08.2020
57	64:48:010140:1541	4294646.68	13.08.2020	12.08.2020
58	64:48:010163:954	2151528.00	13.08.2020	12.08.2020
59	64:03:130224:95	152100.00	13.08.2020	12.08.2020
60	64:47:020401:120	340900.00	13.08.2020	12.08.2020
61	64:16:210420:299	63702.67	13.08.2020	12.08.2020
62	64:16:190201:298	10816.74	13.08.2020	12.08.2020
63	64:50:032401:86	729225.00	13.08.2020	12.08.2020
64	64:06:140101:4477	234251.10	13.08.2020	12.08.2020
65	64:34:260501:119	38035.56	13.08.2020	12.08.2020
66	64:48:040608:432	319563.72	13.08.2020	12.08.2020
67	64:38:110214:106	523964.48	13.08.2020	12.08.2020
68	64:03:130224:93	152100.00	13.08.2020	12.08.2020
69	64:07:040101:2904	32872.87	13.08.2020	12.08.2020
70	64:48:010140:1548	4644853.92	13.08.2020	12.08.2020
71	64:19:070505:110	229540.00	13.08.2020	12.08.2020
72	64:08:190101:5687	376840.00	13.08.2020	12.08.2020
73	64:48:010140:1543	4824565.53	13.08.2020	12.08.2020
74	64:03:130224:96	152100.00	13.08.2020	12.08.2020
75	64:03:130224:87	152100.00	13.08.2020	12.08.2020
76	64:43:040141:101	39774.72	13.08.2020	12.08.2020
77	64:08:130101:1384	470175.00	13.08.2020	12.08.2020

78	64:48:010163:955	1434352.00	13.08.2020	12.08.2020
79	64:03:130224:85	152100.00	13.08.2020	12.08.2020
80	64:48:010140:1546	4925941.31	13.08.2020	12.08.2020
81	64:41:410830:160	476237.01	13.08.2020	12.08.2020
82	64:48:010140:1547	4907509.35	13.08.2020	12.08.2020
83	64:50:020918:314	423088.00	13.08.2020	12.08.2020
84	64:09:040301:1955	134940.48	13.08.2020	12.08.2020
85	64:09:040301:1956	342158.24	13.08.2020	12.08.2020
86	64:50:020918:315	429912.00	13.08.2020	12.08.2020
87	64:48:040116:145	374002.08	13.08.2020	12.08.2020
88	64:48:040826:1502	881992.30	13.08.2020	12.08.2020
89	64:43:040154:94	100648.94	13.08.2020	12.08.2020
90	64:03:130224:91	152100.00	13.08.2020	12.08.2020
91	64:48:030327:387	346983.56	13.08.2020	12.08.2020
92	64:48:010140:1552	5068789.00	13.08.2020	12.08.2020
93	64:03:130224:90	152100.00	13.08.2020	12.08.2020
94	64:48:010140:1551	5368308.35	13.08.2020	12.08.2020
95	64:08:110101:1579	248641.28	13.08.2020	12.08.2020
96	64:07:050102:119	71742.24	13.08.2020	12.08.2020
97	64:40:030103:4037	2125472.64	13.08.2020	12.08.2020
98	64:48:010140:1549	5529588.00	13.08.2020	12.08.2020
99	64:08:050201:586	159250.00	13.08.2020	12.08.2020
100	64:03:130224:89	152100.00	13.08.2020	12.08.2020
101	64:40:040201:693	206238.00	13.08.2020	12.08.2020
102	64:48:020420:1435	688764.00	13.08.2020	12.08.2020
103	64:48:020336:1677	378241.50	13.08.2020	12.08.2020
104	64:03:130224:94	152100.00	13.08.2020	12.08.2020
105	64:13:001402:141	344602.05	13.08.2020	12.08.2020
106	64:29:090302:917	2099491.00	13.08.2020	12.08.2020
107	64:46:020504:20	214003.84	13.08.2020	12.08.2020
108	64:13:001308:11	215450.88	13.08.2020	12.08.2020
109	64:35:350282:10	462643.50	13.08.2020	12.08.2020
110	64:48:040608:1	10645578.90	13.08.2020	12.08.2020
111	64:40:042101:241	257655412.35	13.08.2020	12.08.2020
112	64:48:010103:5	8910928.44	13.08.2020	12.08.2020
113	64:41:410377:46	287829.11	13.08.2020	12.08.2020
114	64:04:010101:277	295215.31	13.08.2020	12.08.2020
115	64:41:410913:1	710182.00	13.08.2020	12.08.2020
116	64:50:021505:149	10113880.70	13.08.2020	12.08.2020
117	64:20:013201:275	279548.51	13.08.2020	12.08.2020
118	64:41:410271:32	251201.67	13.08.2020	12.08.2020
119	64:16:200203:518	108400.80	13.08.2020	12.08.2020
120	64:50:021602:40	584022.96	13.08.2020	12.08.2020
121	64:25:200303:113	350071.68	13.08.2020	12.08.2020
122	64:39:040303:1	176171.84	13.08.2020	12.08.2020
123	64:41:410271:31	209015.13	13.08.2020	12.08.2020
124	64:48:020243:37	1064822.00	13.08.2020	12.08.2020
125	64:48:020243:35	1076889.00	13.08.2020	12.08.2020
126	64:41:410913:14	631416.36	13.08.2020	12.08.2020
127	64:35:350304:27	218726.86	13.08.2020	12.08.2020
128	64:40:041501:3	283677138.31	13.08.2020	12.08.2020
129	64:38:040135:39	236428.14	13.08.2020	12.08.2020
130	64:07:070101:126	220703.62	13.08.2020	12.08.2020
131	64:35:350524:47	8101711.32	13.08.2020	12.08.2020

132	64:41:410521:31	355506.32	13.08.2020	12.08.2020
133	64:01:020402:32	126000.00	13.08.2020	12.08.2020
134	64:01:020402:31	126000.00	13.08.2020	12.08.2020
135	64:05:010601:382	106080.46	13.08.2020	12.08.2020
136	64:05:250201:36	373650.00	13.08.2020	12.08.2020
137	64:05:250201:2	2989200.00	13.08.2020	12.08.2020
138	64:05:251002:17	6538875.00	13.08.2020	12.08.2020
139	64:05:010601:87	10479585.22	13.08.2020	12.08.2020
140	64:05:010601:381	76215.89	13.08.2020	12.08.2020
141	64:50:040201:53	5760.00	13.08.2020	12.08.2020
142	64:05:010701:49	28560043.46	13.08.2020	12.08.2020
143	64:05:010703:364	42959.76	13.08.2020	12.08.2020
144	64:05:251002:25	373650.00	13.08.2020	12.08.2020
145	64:05:251002:24	373650.00	13.08.2020	12.08.2020
146	64:05:251002:15	4483800.00	13.08.2020	12.08.2020
147	64:06:000000:75	13553820.00	13.08.2020	12.08.2020
148	64:06:010701:44	40394273.47	13.08.2020	12.08.2020
149	64:05:010901:243	19451388.19	13.08.2020	12.08.2020
150	64:11:000000:25	29441046.00	13.08.2020	12.08.2020
151	64:05:010901:513	108529.92	13.08.2020	12.08.2020
152	64:11:070301:97	134320.00	13.08.2020	12.08.2020
153	64:50:040201:52	4680.00	13.08.2020	12.08.2020
154	64:05:020401:380	37966.63	13.08.2020	12.08.2020
155	64:13:000000:3333	44095500.00	13.08.2020	12.08.2020
156	64:05:020401:6	20354613.37	13.08.2020	12.08.2020
157	64:13:270301:43	553500.00	13.08.2020	12.08.2020
158	64:17:000000:4087	42656875.02	13.08.2020	12.08.2020
159	64:17:070202:14	340217.82	13.08.2020	12.08.2020
160	64:50:040201:51	4590.00	13.08.2020	12.08.2020
161	64:18:000000:55	28328165.67	13.08.2020	12.08.2020
162	64:18:000000:2466	1660500.00	13.08.2020	12.08.2020
163	64:19:060106:112	261170.00	13.08.2020	12.08.2020
164	64:05:130501:118	10786436.96	13.08.2020	12.08.2020
165	64:05:130501:279	94681.05	13.08.2020	12.08.2020
166	64:05:130601:393	40210713.01	13.08.2020	12.08.2020
167	64:05:130601:455	62084.39	13.08.2020	12.08.2020
168	64:05:131001:212	37024.53	13.08.2020	12.08.2020
169	64:08:050301:376	10475.52	13.08.2020	12.08.2020
170	64:08:050403:38	2221136.94	13.08.2020	12.08.2020
171	64:19:060803:260	1567020.00	13.08.2020	12.08.2020
172	64:20:000000:4122	2857600.00	13.08.2020	12.08.2020
173	64:20:014901:546	116941.64	13.08.2020	12.08.2020
174	64:20:050301:586	45945.32	13.08.2020	12.08.2020
175	64:24:080204:213	1450000.00	13.08.2020	12.08.2020
176	64:08:050403:104	5851.44	13.08.2020	12.08.2020
177	64:24:080204:212	217500.00	13.08.2020	12.08.2020
178	64:25:030308:1106	113264.10	13.08.2020	12.08.2020
179	64:25:030308:1107	235435.90	13.08.2020	12.08.2020
180	64:09:040202:2806	17608.80	13.08.2020	12.08.2020
181	64:27:130502:1088	8646.54	13.08.2020	12.08.2020
182	64:32:012201:41	423609.06	13.08.2020	12.08.2020
183	64:27:130502:1110	85880.00	13.08.2020	12.08.2020
184	64:27:130502:1109	332220.00	13.08.2020	12.08.2020
185	64:31:000000:39	21477500.00	13.08.2020	12.08.2020

186	64:31:580101:80	21945000.00	13.08.2020	12.08.2020
187	64:31:580101:42	20020000.00	13.08.2020	12.08.2020
188	64:32:012201:305	43608.00	13.08.2020	12.08.2020
189	64:32:012201:306	45352.32	13.08.2020	12.08.2020
190	64:32:012401:146	89632.32	13.08.2020	12.08.2020
191	64:32:020527:941	69180.12	13.08.2020	12.08.2020
192	64:32:024720:302	395158.40	13.08.2020	12.08.2020
193	64:32:082201:286	895223.94	13.08.2020	12.08.2020
194	64:31:580101:81	12705000.00	13.08.2020	12.08.2020
195	64:32:000000:80	49873320.00	13.08.2020	12.08.2020
196	64:35:000000:247	104470035.00	13.08.2020	12.08.2020
197	64:06:140201:595	75.99	13.08.2020	12.08.2020
198	64:38:033201:1388	195687.45	13.08.2020	12.08.2020
199	64:38:052201:1	376872.96	13.08.2020	12.08.2020
200	64:35:000000:520	411000.00	13.08.2020	12.08.2020
201	64:38:089601:56	292353.60	13.08.2020	12.08.2020
202	64:35:050104:55	513750.00	13.08.2020	12.08.2020
203	64:32:000000:22584	278713.76	13.08.2020	12.08.2020
204	64:48:040111:81	18742037.12	13.08.2020	12.08.2020
205	64:35:050302:51	513750.00	13.08.2020	12.08.2020
206	64:48:040637:3	1460974.32	13.08.2020	12.08.2020
207	64:38:000000:13392	133175.00	13.08.2020	12.08.2020
208	64:38:203703:816	91000.00	13.08.2020	12.08.2020
209	64:38:203703:817	49000.00	13.08.2020	12.08.2020
210	64:40:020327:27	368891.69	13.08.2020	12.08.2020


III. Перечень объектов недвижимости, изменение сведений в Едином государственном реестре недвижимости о которых не влечет за собой изменение их кадастровой стоимости

№ п/п	Кадастровый номер	Дата поступления сведений для определения кадастровой стоимости	Дата возникновения основания для определения кадастровой стоимости
1	64:19:040148:26	13.08.2020	-
2	64:09:010301:645	13.08.2020	-
3	64:41:410327:32	13.08.2020	-
4	64:41:410327:14	13.08.2020	-
5	64:41:410938:3	13.08.2020	-
6	64:09:010301:664	13.08.2020	-
7	64:41:410938:4	13.08.2020	-
8	64:22:140908:10	13.08.2020	-
9	64:28:030601:83	13.08.2020	-
10	64:49:020211:17	13.08.2020	-
11	64:06:200301:422	13.08.2020	-
12	64:02:040472:119	13.08.2020	-
13	64:50:020904:66	13.08.2020	-
14	64:02:020112:14	13.08.2020	-
15	64:41:410401:13	13.08.2020	-
16	64:41:410776:42	13.08.2020	-
17	64:32:014902:454	13.08.2020	-
18	64:50:020941:10	13.08.2020	-
19	64:23:120836:4	13.08.2020	-
20	64:02:020311:36	13.08.2020	-
21	64:02:020236:9	13.08.2020	-


22	64:47:030215:36	13.08.2020	-
23	64:33:020501:264	13.08.2020	-
24	64:33:020444:50	13.08.2020	-
25	64:33:020444:53	13.08.2020	-
26	64:09:100402:31	13.08.2020	-
27	64:50:021505:3852	13.08.2020	-
28	64:38:080366:191	13.08.2020	-
29	64:50:021302:185	13.08.2020	-
30	64:50:020608:2086	13.08.2020	-
31	64:05:040207:28	13.08.2020	-
32	64:05:000000:15572	13.08.2020	-
33	64:48:020420:371	13.08.2020	-
34	64:23:110202:26	13.08.2020	-
35	64:47:030207:73	13.08.2020	-
36	64:48:020408:460	13.08.2020	-
37	64:38:090143:32	13.08.2020	-
38	64:48:010114:44	13.08.2020	-
39	64:39:020210:48	13.08.2020	-
40	64:21:220304:18	13.08.2020	-
41	64:16:200203:85	13.08.2020	-
42	64:51:030302:6	13.08.2020	-
43	64:03:210132:44	13.08.2020	-
44	64:25:030202:940	13.08.2020	-
45	64:38:090143:157	13.08.2020	-
46	64:03:510107:136	13.08.2020	-
47	64:48:010124:2407	13.08.2020	-
48	64:11:010105:51	13.08.2020	-
49	64:15:281310:141	13.08.2020	-
50	64:51:030301:16	13.08.2020	-
51	64:13:001308:19	13.08.2020	-
52	64:25:200303:1759	13.08.2020	-
53	64:33:020443:57	13.08.2020	-
54	64:25:070101:303	13.08.2020	-
55	64:25:070101:344	13.08.2020	-
56	64:33:020501:457	13.08.2020	-
57	64:33:020444:57	13.08.2020	-
58	64:33:020105:3	13.08.2020	-
59	64:48:010139:201	13.08.2020	-
60	64:12:120307:4	13.08.2020	-
61	64:33:020105:77	13.08.2020	-
62	64:48:010139:202	13.08.2020	-
63	64:33:020443:105	13.08.2020	-
64	64:48:040321:4	13.08.2020	-
65	64:33:020443:65	13.08.2020	-
66	64:33:020444:54	13.08.2020	-
67	64:41:410937:1	13.08.2020	-
68	64:11:090201:212	13.08.2020	-
69	64:50:020609:45	13.08.2020	-
70	64:33:020451:26	13.08.2020	-
71	64:06:090901:54	13.08.2020	-
72	64:06:090901:24	13.08.2020	-
73	64:06:090901:103	13.08.2020	-
74	64:13:000000:1	13.08.2020	-
75	64:06:000000:79	13.08.2020	-

76	64:06:090901:42	13.08.2020	-
77	64:06:090901:32	13.08.2020	-
78	64:06:000000:29	13.08.2020	-
79	64:06:090901:48	13.08.2020	-
80	64:06:090901:60	13.08.2020	-
81	64:06:090901:61	13.08.2020	-
82	64:06:000000:4394	13.08.2020	-
83	64:06:090901:114	13.08.2020	-
84	64:06:090901:115	13.08.2020	-
85	64:06:090901:118	13.08.2020	-
86	64:06:090901:94	13.08.2020	-
87	64:06:090901:96	13.08.2020	-
88	64:06:090901:99	13.08.2020	-
89	64:06:000000:96	13.08.2020	-
90	64:08:210101:72	13.08.2020	-
91	64:06:000000:4393	13.08.2020	-
92	64:37:060401:326	13.08.2020	-
93	64:27:130502:987	13.08.2020	-
94	64:32:021507:2224	13.08.2020	-
95	64:23:100117:31	13.08.2020	-
96	64:06:000000:4546	13.08.2020	-
97	64:06:090401:28	13.08.2020	-
98	64:06:090901:102	13.08.2020	-
99	64:32:021507:1905	13.08.2020	-
100	64:33:030305:49	13.08.2020	-
101	64:32:073401:27	13.08.2020	-
102	64:32:025301:36	13.08.2020	-
103	64:33:030305:188	13.08.2020	-
104	64:33:030305:52	13.08.2020	-
105	64:33:030305:166	13.08.2020	-
106	64:33:030305:53	13.08.2020	-
107	64:33:030305:50	13.08.2020	-
108	64:04:000000:7	13.08.2020	-
109	64:30:000000:8670	13.08.2020	-
110	64:48:040132:692	13.08.2020	-


Начальник отдела кадастровой оценки

 /Беспалова Е.С.

Оценщик II категории сектора определения стоимости
вновь учтенных объектов отдела кадастровой оценки

 / Юдин А.С.

Оценщик II категории сектора определения стоимости
вновь учтенных объектов отдела кадастровой оценки

 / Воробьев И.А.

