

КОМИТЕТ  
ПО УПРАВЛЕНИЮ ИМУЩЕСТВОМ  
САРАТОВСКОЙ ОБЛАСТИ

ГОСУДАРСТВЕННОЕ  
БЮДЖЕТНОЕ УЧРЕЖДЕНИЕ  
САРАТОВСКОЙ ОБЛАСТИ  
«ЦЕНТР ГОСУДАРСТВЕННОЙ  
КАДАСТРОВОЙ ОЦЕНКИ»  
ГБУ СО «Госкадастроценка»

ул. Зарубина, д. 176,  
г. Саратов, 410005  
тел/факс: 8 (8452) 39-73-50,  
email: adm@cgko64.ru

14.08.2020 № 699  
на № 18-11/24064 от 14.08.2020

Руководителю Управления Федеральной  
службы государственной регистрации,  
кадастра и картографии по Саратовской  
области

П.Н. Гришину

Театральная площадь, д. 11, г. Саратов,  
410012

Уважаемый Павел Николаевич!

Во исполнение статьи 16 Федерального закона от 03.07.2016 № 237-ФЗ «О государственной кадастровой оценке», в соответствии с временным порядком, доведенным письмом Росреестра от 29.12.2018 № 15-13382-НС/18, направляем Вам Акт АОКС-64/2020/000149 об определении кадастровой стоимости.


Дата государственного кадастрового учета сведений о данных объектах недвижимости: 13.08.2020

- Приложение:
1. Акт об определении кадастровой стоимости на 4 л. (7 стр.) в 1 экз.;
  2. Упакованный (архивированный) электронный документ, содержащий XML-файлы и Акт об определении кадастровой стоимости в форме электронной таблицы OpenDocument Spreadsheet в 1 экз.

Заместитель директора  
ГБУ СО «Госкадастроценка»

Е.Н. Лаврентьева

Беспалова Е.С.  
8 (8452) 39-73-50



## Акт об определении кадастровой стоимости объектов недвижимости

АОКС-64/2020/000149

17.08.2020

Государственное бюджетное учреждение Саратовской области  
«Центр государственной кадастровой оценки» ГБУ СО «Госкадастроценка»

I. Количество объектов недвижимости, указанных в настоящем акте, в том числе:		287
1.1	Количество объектов недвижимости, кадастровая стоимость которых определена бюджетным учреждением и указана в настоящем акте	154
1.2	Количество объектов недвижимости, указанных в настоящем акте, изменение сведений Единого государственного реестра недвижимости о которых не влечет за собой изменение их кадастровой стоимости	133

### II. Перечень объектов недвижимости, кадастровая стоимость которых определена

№ п/п	Кадастровый номер	Кадастровая стоимость, определенная бюджетным учреждением, руб.	Дата поступления сведений для определения кадастровой стоимости	Дата возникновения основания для определения кадастровой стоимости
1	64:50:020605:155	2159294.55	14.08.2020	13.08.2020
2	64:06:080701:799	550777.00	14.08.2020	13.08.2020
3	64:48:060128:428	456197.04	14.08.2020	13.08.2020
4	64:25:090202:32	248208.00	14.08.2020	13.08.2020
5	64:48:030323:1793	739930.92	14.08.2020	13.08.2020
6	64:48:030323:1792	506802.00	14.08.2020	13.08.2020
7	64:32:081032:25	116930.25	14.08.2020	13.08.2020
8	64:37:140401:517	557616.64	14.08.2020	13.08.2020
9	64:03:130223:32	152100.00	14.08.2020	13.08.2020
10	64:03:130224:101	152100.00	14.08.2020	13.08.2020
11	64:02:020211:87	226716.36	14.08.2020	13.08.2020
12	64:17:190356:68	161757.24	14.08.2020	13.08.2020
13	64:43:040155:21	62926.05	14.08.2020	13.08.2020
14	64:48:030323:1791	527074.08	14.08.2020	13.08.2020
15	64:16:220302:233	128331.94	14.08.2020	13.08.2020
16	64:05:090205:258	44570.40	14.08.2020	13.08.2020
17	64:38:062201:80	200032.56	14.08.2020	13.08.2020
18	64:03:130224:100	152100.00	14.08.2020	13.08.2020
19	64:03:130223:34	152100.00	14.08.2020	13.08.2020
20	64:16:030317:651	9421.92	14.08.2020	13.08.2020
21	64:48:010111:4735	492810.00	14.08.2020	13.08.2020
22	64:45:050116:319	7574.91	14.08.2020	13.08.2020
23	64:50:011120:533	29999.06	14.08.2020	13.08.2020

24	64:32:023314:2200	1447.10	14.08.2020	13.08.2020
25	64:32:023314:2205	917.85	14.08.2020	13.08.2020
26	64:32:023314:2182	910.60	14.08.2020	13.08.2020
27	64:32:023314:2181	913.50	14.08.2020	13.08.2020
28	64:32:023314:2184	917.85	14.08.2020	13.08.2020
29	64:32:023314:2186	907.70	14.08.2020	13.08.2020
30	64:32:023314:2187	912.05	14.08.2020	13.08.2020
31	64:32:023314:2208	919.30	14.08.2020	13.08.2020
32	64:32:023314:2183	961.35	14.08.2020	13.08.2020
33	64:32:023314:2188	930.90	14.08.2020	13.08.2020
34	64:32:023314:2190	914.95	14.08.2020	13.08.2020
35	64:32:023314:2191	961.35	14.08.2020	13.08.2020
36	64:32:023314:2194	981.65	14.08.2020	13.08.2020
37	64:32:023314:2198	923.65	14.08.2020	13.08.2020
38	64:32:023314:2199	959.90	14.08.2020	13.08.2020
39	64:50:020941:699	2050990.50	14.08.2020	13.08.2020
40	64:21:180405:106	242325.00	14.08.2020	13.08.2020
41	64:43:020126:6	41430.65	14.08.2020	13.08.2020
42	64:50:020941:700	295496.50	14.08.2020	13.08.2020
43	64:32:023314:2185	974.40	14.08.2020	13.08.2020
44	64:32:023314:2189	977.30	14.08.2020	13.08.2020
45	64:32:023314:2192	936.70	14.08.2020	13.08.2020
46	64:32:023314:2193	933.80	14.08.2020	13.08.2020
47	64:32:023314:2195	967.15	14.08.2020	13.08.2020
48	64:32:023314:2196	1508.00	14.08.2020	13.08.2020
49	64:32:023314:2197	8180.90	14.08.2020	13.08.2020
50	64:32:023314:2201	2537.50	14.08.2020	13.08.2020
51	64:32:023314:2202	943.95	14.08.2020	13.08.2020
52	64:32:023314:2203	997.60	14.08.2020	13.08.2020
53	64:32:023314:2206	925.10	14.08.2020	13.08.2020
54	64:03:130224:102	152100.00	14.08.2020	13.08.2020
55	64:40:040801:579	268726.56	14.08.2020	13.08.2020
56	64:03:130218:101	212940.00	14.08.2020	13.08.2020
57	64:15:281205:93	297529.28	14.08.2020	13.08.2020
58	64:48:010119:559	946110.00	14.08.2020	13.08.2020
59	64:48:010119:558	969375.00	14.08.2020	13.08.2020
60	64:12:120325:19	706036.50	14.08.2020	13.08.2020
61	64:16:170204:72	8813.64	14.08.2020	13.08.2020
62	64:05:130112:112	350005.44	14.08.2020	13.08.2020
63	64:38:080901:3556	199166.00	14.08.2020	13.08.2020
64	64:16:260302:317	79990.46	14.08.2020	13.08.2020
65	64:50:032027:389	104764.88	14.08.2020	13.08.2020
66	64:03:130223:33	152100.00	14.08.2020	13.08.2020
67	64:32:010702:72	316640.00	14.08.2020	13.08.2020
68	64:16:230306:427	83996.66	14.08.2020	13.08.2020
69	64:09:120301:714	167460.00	14.08.2020	13.08.2020
70	64:50:032032:93	427503.22	14.08.2020	13.08.2020
71	64:48:010114:3207	2107039.20	14.08.2020	13.08.2020
72	64:03:130224:99	152100.00	14.08.2020	13.08.2020
73	64:03:130224:97	152100.00	14.08.2020	13.08.2020
74	64:48:020619:759	791971.11	14.08.2020	13.08.2020
75	64:43:010138:22	24789.05	14.08.2020	13.08.2020
76	64:48:010111:4734	492810.00	14.08.2020	13.08.2020
77	64:32:023314:2204	913.50	14.08.2020	13.08.2020

78	64:32:023314:2207	974.40	14.08.2020	13.08.2020
79	64:48:060106:377	2743820.10	14.08.2020	13.08.2020
80	64:48:030323:1790	590424.33	14.08.2020	13.08.2020
81	64:48:030317:365	2373272.44	14.08.2020	13.08.2020
82	64:17:140101:836	116008.68	14.08.2020	13.08.2020
83	64:13:004303:74	213005.96	14.08.2020	13.08.2020
84	64:03:090203:30	88581.24	14.08.2020	13.08.2020
85	64:03:130224:98	152100.00	14.08.2020	13.08.2020
86	64:38:140113:219	284460.00	14.08.2020	13.08.2020
87	64:48:040732:339	1060295.10	14.08.2020	13.08.2020
88	64:43:040134:50	49924.80	14.08.2020	13.08.2020
89	64:19:090306:869	234733.20	14.08.2020	13.08.2020
90	64:38:140113:218	284460.00	14.08.2020	13.08.2020
91	64:38:140113:217	853380.00	14.08.2020	13.08.2020
92	64:38:081201:373	228588.25	14.08.2020	13.08.2020
93	64:41:410422:3	251769.60	14.08.2020	13.08.2020
94	64:40:041501:3	282785712.62	14.08.2020	13.08.2020
95	64:32:054105:212	440508.25	14.08.2020	13.08.2020
96	64:17:020201:166	206826.54	14.08.2020	13.08.2020
97	64:05:011302:3	4413310.84	14.08.2020	13.08.2020
98	64:41:410386:5	12071827.80	14.08.2020	13.08.2020
99	64:13:000407:21	284310.00	14.08.2020	13.08.2020
100	64:13:002204:15	121476.43	14.08.2020	13.08.2020
101	64:28:100502:143	114505.61	14.08.2020	13.08.2020
102	64:17:190192:1	188061.72	14.08.2020	13.08.2020
103	64:32:052457:75	298804.88	14.08.2020	13.08.2020
104	64:20:012101:2	554867.45	14.08.2020	13.08.2020
105	64:40:040801:85	6452929.80	14.08.2020	13.08.2020
106	64:45:020321:10	195513.33	14.08.2020	13.08.2020
107	64:45:030113:49	379409.65	14.08.2020	13.08.2020
108	64:45:030113:75	395874.34	14.08.2020	13.08.2020
109	64:32:052437:7	348634.46	14.08.2020	13.08.2020
110	64:44:010101:90	37125.00	14.08.2020	13.08.2020
111	64:43:010123:13	419029.62	14.08.2020	13.08.2020
112	64:32:071557:10	81668.60	14.08.2020	13.08.2020
113	64:45:020446:7	376075.14	14.08.2020	13.08.2020
114	64:41:410425:27	296737.29	14.08.2020	13.08.2020
115	64:38:084701:521	200259.84	14.08.2020	13.08.2020
116	64:50:010210:48	912453.36	14.08.2020	13.08.2020
117	64:05:010701:49	28532673.00	14.08.2020	13.08.2020
118	64:12:080103:39	4444320.00	14.08.2020	13.08.2020
119	64:15:000000:31	58506195.58	14.08.2020	13.08.2020
120	64:32:061702:44	6.47	14.08.2020	13.08.2020
121	64:05:010901:514	105892.04	14.08.2020	13.08.2020
122	64:17:030402:16	113400.00	14.08.2020	13.08.2020
123	64:20:014101:185	1494248.44	14.08.2020	13.08.2020
124	64:05:010901:243	19315017.28	14.08.2020	13.08.2020
125	64:32:061702:45	25.88	14.08.2020	13.08.2020
126	64:05:010901:515	80926.39	14.08.2020	13.08.2020
127	64:05:130601:393	40151777.12	14.08.2020	13.08.2020
128	64:32:061702:46	6.47	14.08.2020	13.08.2020
129	64:05:130601:704	45880.27	14.08.2020	13.08.2020
130	64:24:000000:963	31929000.00	14.08.2020	13.08.2020
131	64:24:040202:303	754000.00	14.08.2020	13.08.2020

132	64:05:150701:21	47764.47	14.08.2020	13.08.2020
133	64:05:150701:19	45880.27	14.08.2020	13.08.2020
134	64:25:000000:156	38325300.00	14.08.2020	13.08.2020
135	64:05:150701:18	47293.42	14.08.2020	13.08.2020
136	64:05:150701:20	46728.16	14.08.2020	13.08.2020
137	64:05:150701:22	43053.97	14.08.2020	13.08.2020
138	64:32:061702:47	6.47	14.08.2020	13.08.2020
139	64:09:050201:97	32896.44	14.08.2020	13.08.2020
140	64:32:012201:307	67301.68	14.08.2020	13.08.2020
141	64:32:012201:159	1696071.28	14.08.2020	13.08.2020
142	64:32:012308:773	1173809.90	14.08.2020	13.08.2020
143	64:25:120203:149	412100.00	14.08.2020	13.08.2020
144	64:05:000000:16978	1197198.08	14.08.2020	13.08.2020
145	64:32:020527:2360	41797.80	14.08.2020	13.08.2020
146	64:26:000000:181	4931548.83	14.08.2020	13.08.2020
147	64:32:024008:219	283330.56	14.08.2020	13.08.2020
148	64:32:025221:225	474939.77	14.08.2020	13.08.2020
149	64:32:070501:253	1722172.20	14.08.2020	13.08.2020
150	64:31:000000:4410	1464575.40	14.08.2020	13.08.2020
151	64:27:130502:1111	85880.00	14.08.2020	13.08.2020
152	64:32:070501:256	113884.38	14.08.2020	13.08.2020
153	64:38:200501:1	2826877.92	14.08.2020	13.08.2020
154	64:38:202801:57	194664.80	14.08.2020	13.08.2020

III. Перечень объектов недвижимости, изменение сведений в Едином государственном реестре недвижимости о которых не влечет за собой изменение их кадастровой стоимости

№ п/п	Кадастровый номер	Дата поступления сведений для определения кадастровой стоимости	Дата возникновения основания для определения кадастровой стоимости
1	64:33:020443:78	14.08.2020	-
2	64:33:020501:378	14.08.2020	-
3	64:15:280920:74	14.08.2020	-
4	64:18:120301:105	14.08.2020	-
5	64:33:010104:177	14.08.2020	-
6	64:02:020122:35	14.08.2020	-
7	64:48:040806:131	14.08.2020	-
8	64:48:040127:115	14.08.2020	-
9	64:33:020104:226	14.08.2020	-
10	64:33:020501:245	14.08.2020	-
11	64:02:020601:168	14.08.2020	-
12	64:42:010333:140	14.08.2020	-
13	64:01:100102:20	14.08.2020	-
14	64:11:090201:221	14.08.2020	-
15	64:16:180201:15	14.08.2020	-
16	64:16:100201:59	14.08.2020	-
17	64:06:140101:512	14.08.2020	-
18	64:41:410386:292	14.08.2020	-
19	64:39:020302:16	14.08.2020	-


20	64:48:010163:456	14.08.2020	-
21	64:48:010163:852	14.08.2020	-
22	64:48:020111:7	14.08.2020	-
23	64:30:230102:32	14.08.2020	-
24	64:47:021203:22	14.08.2020	-
25	64:43:030153:49	14.08.2020	-
26	64:41:410268:73	14.08.2020	-
27	64:13:005721:21	14.08.2020	-
28	64:05:011302:46	14.08.2020	-
29	64:15:281004:126	14.08.2020	-
30	64:15:281004:75	14.08.2020	-
31	64:33:020443:59	14.08.2020	-
32	64:33:020501:437	14.08.2020	-
33	64:33:020501:211	14.08.2020	-
34	64:15:281004:79	14.08.2020	-
35	64:02:020123:45	14.08.2020	-
36	64:02:020123:100	14.08.2020	-
37	64:04:230146:34	14.08.2020	-
38	64:04:230140:33	14.08.2020	-
39	64:18:120301:119	14.08.2020	-
40	64:02:020123:40	14.08.2020	-
41	64:15:281004:133	14.08.2020	-
42	64:10:060320:7	14.08.2020	-
43	64:29:170421:30	14.08.2020	-
44	64:04:230146:19	14.08.2020	-
45	64:16:200203:2130	14.08.2020	-
46	64:15:282017:17	14.08.2020	-
47	64:16:040301:1508	14.08.2020	-
48	64:39:020302:11	14.08.2020	-
49	64:02:020325:151	14.08.2020	-
50	64:48:060224:278	14.08.2020	-
51	64:04:230146:13	14.08.2020	-
52	64:16:210420:299	14.08.2020	-
53	64:40:041501:538	14.08.2020	-
54	64:45:030113:6	14.08.2020	-
55	64:48:020425:56	14.08.2020	-
56	64:35:060401:652	14.08.2020	-
57	64:48:040819:176	14.08.2020	-
58	64:48:040820:6	14.08.2020	-
59	64:22:141334:19	14.08.2020	-
60	64:27:130209:64	14.08.2020	-
61	64:15:150301:45	14.08.2020	-
62	64:10:060329:17	14.08.2020	-
63	64:43:040161:35	14.08.2020	-
64	64:04:230146:32	14.08.2020	-
65	64:33:020105:97	14.08.2020	-
66	64:33:020444:33	14.08.2020	-
67	64:20:012801:73	14.08.2020	-
68	64:02:020123:44	14.08.2020	-
69	64:02:020123:10	14.08.2020	-
70	64:32:023635:5	14.08.2020	-
71	64:25:090202:1497	14.08.2020	-
72	64:21:130605:11	14.08.2020	-
73	64:33:020406:13	14.08.2020	-

74	64:33:020406:15	14.08.2020	-
75	64:18:120301:88	14.08.2020	-
76	64:18:120301:70	14.08.2020	-
77	64:15:281111:95	14.08.2020	-
78	64:26:080745:2	14.08.2020	-
79	64:40:020203:11	14.08.2020	-
80	64:50:011112:713	14.08.2020	-
81	64:15:281004:131	14.08.2020	-
82	64:33:020103:104	14.08.2020	-
83	64:18:120301:83	14.08.2020	-
84	64:39:020302:14	14.08.2020	-
85	64:38:080105:181	14.08.2020	-
86	64:48:030213:9	14.08.2020	-
87	64:40:030103:144	14.08.2020	-
88	64:16:150215:15	14.08.2020	-
89	64:04:230146:1	14.08.2020	-
90	64:06:020501:229	14.08.2020	-
91	64:50:010219:318	14.08.2020	-
92	64:32:052437:10	14.08.2020	-
93	64:32:052913:82	14.08.2020	-
94	64:38:010303:10	14.08.2020	-
95	64:14:220212:30	14.08.2020	-
96	64:33:020501:237	14.08.2020	-
97	64:15:281004:80	14.08.2020	-
98	64:48:010407:128	14.08.2020	-
99	64:33:020501:118	14.08.2020	-
100	64:45:020446:19	14.08.2020	-
101	64:02:020122:34	14.08.2020	-
102	64:15:281004:4	14.08.2020	-
103	64:02:020122:36	14.08.2020	-
104	64:02:020122:32	14.08.2020	-
105	64:02:020122:3	14.08.2020	-
106	64:02:020122:33	14.08.2020	-
107	64:02:020122:31	14.08.2020	-
108	64:48:020442:14	14.08.2020	-
109	64:32:023636:76	14.08.2020	-
110	64:18:120301:165	14.08.2020	-
111	64:13:005721:16	14.08.2020	-
112	64:13:005721:17	14.08.2020	-
113	64:13:005721:20	14.08.2020	-
114	64:16:270420:67	14.08.2020	-
115	64:39:020202:443	14.08.2020	-
116	64:18:120301:161	14.08.2020	-
117	64:48:020314:1	14.08.2020	-
118	64:38:220313:34	14.08.2020	-
119	64:48:040730:173	14.08.2020	-
120	64:18:120301:80	14.08.2020	-
121	64:18:120301:122	14.08.2020	-
122	64:25:200101:69	14.08.2020	-
123	64:32:013807:1508	14.08.2020	-
124	64:04:030502:5	14.08.2020	-
125	64:32:025209:73	14.08.2020	-
126	64:32:025209:276	14.08.2020	-
127	64:20:013301:608	14.08.2020	-



128	64:32:021205:676	14.08.2020	-
129	64:21:220105:20	14.08.2020	-
130	64:38:030502:13	14.08.2020	-
131	64:22:080502:94	14.08.2020	-
132	64:05:120201:42	14.08.2020	-
133	64:09:050201:439	14.08.2020	-


Начальник отдела кадастровой оценки

 /Беспалова Е.С.

Оценщик II категории сектора определения стоимости  
вновь учтенных объектов отдела кадастровой оценки

 / Юдин А.С.

Оценщик II категории сектора определения стоимости  
вновь учтенных объектов отдела кадастровой оценки

 / Воробьев И.А.

