

КОМИТЕТ  
ПО УПРАВЛЕНИЮ ИМУЩЕСТВОМ  
САРАТОВСКОЙ ОБЛАСТИ

ГОСУДАРСТВЕННОЕ  
БЮДЖЕТНОЕ УЧРЕЖДЕНИЕ  
САРАТОВСКОЙ ОБЛАСТИ  
«ЦЕНТР ГОСУДАРСТВЕННОЙ  
КАДАСТРОВОЙ ОЦЕНКИ»  
ГБУ СО «Госкадастроценка»

ул. Зарубина, д. 176,  
г. Саратов, 410005  
тел/факс: 8 (8452) 39-73-50,  
email: adm@cgko64.ru

*20.08.2020* № *714*  
на № *18-11/24513* от *18.08.2020*

Руководителю Управления Федеральной  
службы государственной регистрации,  
кадастра и картографии по Саратовской  
области

П.Н. Гришину

Театральная площадь, д. 11, г. Саратов,  
410012

Уважаемый Павел Николаевич!

Во исполнение статьи 16 Федерального закона от 03.07.2016 № 237-ФЗ «О государственной кадастровой оценке», в соответствии с временным порядком, доведенным письмом Росреестра от 29.12.2018 № 15-13382-НС/18, направляем Вам Акт АОКС-64/2020/000152 об определении кадастровой стоимости.


Дата государственного кадастрового учета сведений о данных объектах недвижимости: 17.08.2020

- Приложение: 1. Акт об определении кадастровой стоимости на 4 л. (7 стр.) в 1 экз.;
2. Упакованный (архивированный) электронный документ, содержащий XML-файлы и Акт об определении кадастровой стоимости в форме электронной таблицы OpenDocument Spreadsheet в 1 экз.

Заместитель директора  
ГБУ СО «Госкадастроценка»

Е.Н. Лаврентьева

Беспалова Е.С.  
8 (8452) 39-73-50



## Акт об определении кадастровой стоимости объектов недвижимости

АОКС-64/2020/000152

19.08.2020

Государственное бюджетное учреждение Саратовской области  
«Центр государственной кадастровой оценки» ГБУ СО «Госкадастроценка»

I. Количество объектов недвижимости, указанных в настоящем акте, в том числе:		294
1.1	Количество объектов недвижимости, кадастровая стоимость которых определена бюджетным учреждением и указана в настоящем акте	181
1.2	Количество объектов недвижимости, указанных в настоящем акте, изменение сведений Единого государственного реестра недвижимости о которых не влечет за собой изменение их кадастровой стоимости	113

### II. Перечень объектов недвижимости, кадастровая стоимость которых определена

№ п/п	Кадастровый номер	Кадастровая стоимость, определенная бюджетным учреждением, руб.	Дата поступления сведений для определения кадастровой стоимости	Дата возникновения основания для определения кадастровой стоимости
1	64:32:074470:18	129064.00	18.08.2020	17.08.2020
2	64:45:050108:13	5410.65	18.08.2020	17.08.2020
3	64:14:210101:1522	79020.54	18.08.2020	17.08.2020
4	64:40:010205:86	1298318.72	18.08.2020	17.08.2020
5	64:38:050304:152	283250.00	18.08.2020	17.08.2020
6	64:06:080701:346	355340.00	18.08.2020	17.08.2020
7	64:48:040408:135	1223482.11	18.08.2020	17.08.2020
8	64:06:020501:4683	428146.50	18.08.2020	17.08.2020
9	64:29:030201:476	81359.16	18.08.2020	17.08.2020
10	64:33:020413:7	87099.76	18.08.2020	17.08.2020
11	64:32:051807:69	224309.54	18.08.2020	17.08.2020
12	64:32:051807:70	358548.84	18.08.2020	17.08.2020
13	64:48:010157:1291	2875647.18	18.08.2020	17.08.2020
14	64:40:041501:752	304894.89	18.08.2020	17.08.2020
15	64:04:230402:79	1605057.12	18.08.2020	17.08.2020
16	64:08:120101:1580	520800.00	18.08.2020	17.08.2020
17	64:37:140801:403	34656.44	18.08.2020	17.08.2020
18	64:38:140143:369	426690.00	18.08.2020	17.08.2020
19	64:40:041501:750	425740.46	18.08.2020	17.08.2020
20	64:49:020225:102	122342.40	18.08.2020	17.08.2020
21	64:33:020410:34	482368.20	18.08.2020	17.08.2020
22	64:40:020204:46	645946.00	18.08.2020	17.08.2020
23	64:40:041501:749	418661.64	18.08.2020	17.08.2020

24	64:40:041501:751	311973.71	18.08.2020	17.08.2020
25	64:16:200203:2131	104785.39	18.08.2020	17.08.2020
26	64:13:001317:44	323400.18	18.08.2020	17.08.2020
27	64:02:020325:152	380002.32	18.08.2020	17.08.2020
28	64:40:041501:753	327648.24	18.08.2020	17.08.2020
29	64:07:050217:46	37033.61	18.08.2020	17.08.2020
30	64:16:030326:106	275586.64	18.08.2020	17.08.2020
31	64:48:040122:594	279464.96	18.08.2020	17.08.2020
32	64:26:080708:33	131239.45	18.08.2020	17.08.2020
33	64:16:130811:584	233084.96	18.08.2020	17.08.2020
34	64:16:130811:585	77816.48	18.08.2020	17.08.2020
35	64:46:020706:187	139468.00	18.08.2020	17.08.2020
36	64:33:020501:1032	12228.21	18.08.2020	17.08.2020
37	64:48:050237:846	3913328.16	18.08.2020	17.08.2020
38	64:38:088001:23	91228.50	18.08.2020	17.08.2020
39	64:48:010220:90	692589.80	18.08.2020	17.08.2020
40	64:48:010220:91	487824.12	18.08.2020	17.08.2020
41	64:50:021303:1158	576648.00	18.08.2020	17.08.2020
42	64:40:040301:690	171201.34	18.08.2020	17.08.2020
43	64:42:010501:444	323448.00	18.08.2020	17.08.2020
44	64:48:040122:595	237981.88	18.08.2020	17.08.2020
45	64:50:021606:992	920073.92	18.08.2020	17.08.2020
46	64:48:010114:3209	1402184.42	18.08.2020	17.08.2020
47	64:47:021314:47	248799.35	18.08.2020	17.08.2020
48	64:34:250304:52	114758.40	18.08.2020	17.08.2020
49	64:48:010220:92	689578.54	18.08.2020	17.08.2020
50	64:41:411318:370	719510.28	18.08.2020	17.08.2020
51	64:10:060109:26	172607.54	18.08.2020	17.08.2020
52	64:19:140248:160	105255.85	18.08.2020	17.08.2020
53	64:16:190201:299	121758.00	18.08.2020	17.08.2020
54	64:32:051807:66	150261.41	18.08.2020	17.08.2020
55	64:32:051807:67	165850.49	18.08.2020	17.08.2020
56	64:22:140910:121	147510.00	18.08.2020	17.08.2020
57	64:38:030101:337	100306.80	18.08.2020	17.08.2020
58	64:16:200210:398	96162.00	18.08.2020	17.08.2020
59	64:40:020344:69	1154562.29	18.08.2020	17.08.2020
60	64:50:031701:110	440556.00	18.08.2020	17.08.2020
61	64:50:021303:1157	105078.08	18.08.2020	17.08.2020
62	64:48:020341:389	501666.50	18.08.2020	17.08.2020
63	64:48:030225:1715	1520949.77	18.08.2020	17.08.2020
64	64:48:030225:1716	966635.94	18.08.2020	17.08.2020
65	64:02:140330:317	46029.00	18.08.2020	17.08.2020
66	64:01:040304:44	33353.08	18.08.2020	17.08.2020
67	64:48:010114:3208	2167240.32	18.08.2020	17.08.2020
68	64:47:020617:165	336725.10	18.08.2020	17.08.2020
69	64:05:020701:1266	555700.00	18.08.2020	17.08.2020
70	64:15:282012:168	293429.84	18.08.2020	17.08.2020
71	64:32:051807:68	183604.72	18.08.2020	17.08.2020
72	64:40:020321:64	1477901.88	18.08.2020	17.08.2020
73	64:40:020204:47	1199614.00	18.08.2020	17.08.2020
74	64:08:080102:1034	44115.00	18.08.2020	17.08.2020
75	64:47:020401:121	511350.00	18.08.2020	17.08.2020
76	64:18:051901:434	529756.32	18.08.2020	17.08.2020
77	64:38:030101:338	547507.95	18.08.2020	17.08.2020

78	64:40:020215:37	550944.00	18.08.2020	17.08.2020
79	64:40:020215:38	1285536.00	18.08.2020	17.08.2020
80	64:13:001317:43	204742.56	18.08.2020	17.08.2020
81	64:41:411318:369	646944.69	18.08.2020	17.08.2020
82	64:41:411318:368	2770256.40	18.08.2020	17.08.2020
83	64:34:000000:5732	139739.34	18.08.2020	17.08.2020
84	64:41:411318:367	39001.05	18.08.2020	17.08.2020
85	64:48:040651:98	583133.25	18.08.2020	17.08.2020
86	64:41:410469:2	221139.66	18.08.2020	17.08.2020
87	64:13:005605:34	3438599.04	18.08.2020	17.08.2020
88	64:48:020420:3	1929572116.24	18.08.2020	17.08.2020
89	64:48:050244:141	1136431.80	18.08.2020	17.08.2020
90	64:40:011101:147	362287.44	18.08.2020	17.08.2020
91	64:37:140401:79	578529.82	18.08.2020	17.08.2020
92	64:20:012701:1645	208136.40	18.08.2020	17.08.2020
93	64:38:000000:11939	133621.95	18.08.2020	17.08.2020
94	64:11:040309:45	187556.60	18.08.2020	17.08.2020
95	64:03:080112:12	101542.65	18.08.2020	17.08.2020
96	64:16:110201:472	130712.40	18.08.2020	17.08.2020
97	64:44:050125:24	364213.44	18.08.2020	17.08.2020
98	64:06:140101:96	200838.54	18.08.2020	17.08.2020
99	64:50:011112:698	37125.00	18.08.2020	17.08.2020
100	64:19:050233:241	226021.53	18.08.2020	17.08.2020
101	64:34:155001:47	30075073.20	18.08.2020	17.08.2020
102	64:05:260207:14	299293.50	18.08.2020	17.08.2020
103	64:44:060105:6	349185.76	18.08.2020	17.08.2020
104	64:20:011801:19	348930.30	18.08.2020	17.08.2020
105	64:40:041501:3	281351240.31	18.08.2020	17.08.2020
106	64:22:141612:7	266549.52	18.08.2020	17.08.2020
107	64:46:010604:80	262646.70	18.08.2020	17.08.2020
108	64:48:030226:144	1982973.36	18.08.2020	17.08.2020
109	64:42:010215:71	316045.10	18.08.2020	17.08.2020
110	64:16:060617:89	182990.04	18.08.2020	17.08.2020
111	64:04:230402:6	4956219.84	18.08.2020	17.08.2020
112	64:40:011101:41	310694.08	18.08.2020	17.08.2020
113	64:50:021505:149	10077787.72	18.08.2020	17.08.2020
114	64:38:084701:443	205095.66	18.08.2020	17.08.2020
115	64:48:010153:34	517820.40	18.08.2020	17.08.2020
116	64:34:160801:33	280058.17	18.08.2020	17.08.2020
117	64:06:210201:1410	236599.40	18.08.2020	17.08.2020
118	64:02:030306:247	768000.00	18.08.2020	17.08.2020
119	64:05:000000:39	9572532.30	18.08.2020	17.08.2020
120	64:06:000000:119	4164000.00	18.08.2020	17.08.2020
121	64:06:070601:30	5486070.00	18.08.2020	17.08.2020
122	64:05:130601:256	38626.10	18.08.2020	17.08.2020
123	64:06:070601:155	2581680.00	18.08.2020	17.08.2020
124	64:05:131301:70	93927.37	18.08.2020	17.08.2020
125	64:05:150601:12	25137360.56	18.08.2020	17.08.2020
126	64:06:190201:249	11169930.00	18.08.2020	17.08.2020
127	64:12:000000:150	89381295.52	18.08.2020	17.08.2020
128	64:12:000000:106	58667679.56	18.08.2020	17.08.2020
129	64:05:150701:28	94304.21	18.08.2020	17.08.2020
130	64:09:040202:4372	44022.00	18.08.2020	17.08.2020
131	64:32:014702:534	107090.30	18.08.2020	17.08.2020

132	64:32:014702:533	109210.90	18.08.2020	17.08.2020
133	64:32:020101:557	43570.83	18.08.2020	17.08.2020
134	64:12:050105:119	1241100.00	18.08.2020	17.08.2020
135	64:32:020625:3299	150716.67	18.08.2020	17.08.2020
136	64:12:130103:364	520080.00	18.08.2020	17.08.2020
137	64:19:000000:9785	68291902.70	18.08.2020	17.08.2020
138	64:19:080114:522	833000.00	18.08.2020	17.08.2020
139	64:32:020625:506	8597378.34	18.08.2020	17.08.2020
140	64:32:074101:72	54943.35	18.08.2020	17.08.2020
141	64:34:154201:426	145453.11	18.08.2020	17.08.2020
142	64:20:021301:3	8285528.48	18.08.2020	17.08.2020
143	64:38:033201:1390	117245.52	18.08.2020	17.08.2020
144	64:38:070201:684	903201.21	18.08.2020	17.08.2020
145	64:20:013901:152	292935.96	18.08.2020	17.08.2020
146	64:21:010102:2	760199.88	18.08.2020	17.08.2020
147	64:32:021506:178	3489500.00	18.08.2020	17.08.2020
148	64:22:071503:87	2887.11	18.08.2020	17.08.2020
149	64:38:070201:1082	154837.36	18.08.2020	17.08.2020
150	64:26:000000:246	16585994.10	18.08.2020	17.08.2020
151	64:32:012308:230	785531.74	18.08.2020	17.08.2020
152	64:32:000000:75	11588708.88	18.08.2020	17.08.2020
153	64:32:000000:22935	132720.00	18.08.2020	17.08.2020
154	64:32:000000:22	812703.36	18.08.2020	17.08.2020
155	64:05:131201:196	3.18	18.08.2020	17.08.2020
156	64:32:000000:22934	112560.00	18.08.2020	17.08.2020
157	64:33:080302:31	1230180.00	18.08.2020	17.08.2020
158	64:38:071101:98	152250.75	18.08.2020	17.08.2020
159	64:33:080302:150	509040.00	18.08.2020	17.08.2020
160	64:38:082501:57	212922.00	18.08.2020	17.08.2020
161	64:36:000000:110	47223131.72	18.08.2020	17.08.2020
162	64:38:083601:273	308394.20	18.08.2020	17.08.2020
163	64:36:000000:109	19616346.72	18.08.2020	17.08.2020
164	64:36:000000:106	60398411.40	18.08.2020	17.08.2020
165	64:36:110118:790	153360.00	18.08.2020	17.08.2020
166	64:38:084101:199	137619.00	18.08.2020	17.08.2020
167	64:38:084101:142	159026.40	18.08.2020	17.08.2020
168	64:36:150101:140	212761.08	18.08.2020	17.08.2020
169	64:14:000000:3143	319063.50	18.08.2020	17.08.2020
170	64:36:160602:15	212758.92	18.08.2020	17.08.2020
171	64:37:141001:4	116477.22	18.08.2020	17.08.2020
172	64:14:000000:50	154.35	18.08.2020	17.08.2020
173	64:38:086101:15	371712.18	18.08.2020	17.08.2020
174	64:38:090701:316	106912.10	18.08.2020	17.08.2020
175	64:38:040401:789	49164.50	18.08.2020	17.08.2020
176	64:38:040401:790	8750.00	18.08.2020	17.08.2020
177	64:38:040401:791	4289.25	18.08.2020	17.08.2020
178	64:38:040401:792	11945.50	18.08.2020	17.08.2020
179	64:21:130917:12	326554.07	18.08.2020	17.08.2020
180	64:48:010129:78	240244.76	18.08.2020	17.08.2020
181	64:44:020101:1571	229686.15	18.08.2020	17.08.2020

III. Перечень объектов недвижимости, изменение сведений в Едином государственном реестре недвижимости о которых не влечет за собой изменение их кадастровой стоимости


№ п/п	Кадастровый номер	Дата поступления сведений для определения кадастровой стоимости	Дата возникновения основания для определения кадастровой стоимости
1	64:48:020345:22	18.08.2020	-
2	64:34:010406:5	18.08.2020	-
3	64:01:060201:274	18.08.2020	-
4	64:34:010406:11	18.08.2020	-
5	64:48:020111:8	18.08.2020	-
6	64:34:010406:3	18.08.2020	-
7	64:22:141331:2	18.08.2020	-
8	64:48:020420:1138	18.08.2020	-
9	64:48:040728:93	18.08.2020	-
10	64:48:040613:66	18.08.2020	-
11	64:48:050130:47	18.08.2020	-
12	64:23:121162:91	18.08.2020	-
13	64:34:010406:6	18.08.2020	-
14	64:48:020623:12	18.08.2020	-
15	64:40:020209:1028	18.08.2020	-
16	64:48:010115:207	18.08.2020	-
17	64:48:010115:18	18.08.2020	-
18	64:30:190101:1129	18.08.2020	-
19	64:09:040501:1	18.08.2020	-
20	64:01:060206:42	18.08.2020	-
21	64:13:090602:418	18.08.2020	-
22	64:47:040320:2	18.08.2020	-
23	64:46:010701:175	18.08.2020	-
24	64:11:010103:12	18.08.2020	-
25	64:02:020701:3	18.08.2020	-
26	64:48:010117:197	18.08.2020	-
27	64:07:040101:262	18.08.2020	-
28	64:15:131101:114	18.08.2020	-
29	64:48:010119:57	18.08.2020	-
30	64:48:040613:348	18.08.2020	-
31	64:48:030437:7	18.08.2020	-
32	64:02:020702:19	18.08.2020	-
33	64:08:140101:43	18.08.2020	-
34	64:34:010406:7	18.08.2020	-
35	64:48:040613:288	18.08.2020	-
36	64:48:020627:267	18.08.2020	-
37	64:48:040613:9	18.08.2020	-
38	64:48:030118:61	18.08.2020	-
39	64:48:020420:1214	18.08.2020	-
40	64:16:150215:12	18.08.2020	-
41	64:40:010408:101	18.08.2020	-
42	64:48:020614:157	18.08.2020	-
43	64:48:040728:141	18.08.2020	-
44	64:48:040735:7	18.08.2020	-
45	64:34:200754:1	18.08.2020	-
46	64:34:200754:16	18.08.2020	-
47	64:48:040663:208	18.08.2020	-
48	64:48:050111:7	18.08.2020	-
49	64:40:020372:11	18.08.2020	-

50	64:43:030185:155	18.08.2020	-
51	64:21:120409:13	18.08.2020	-
52	64:19:050233:1072	18.08.2020	-
53	64:48:040613:18	18.08.2020	-
54	64:48:040728:21	18.08.2020	-
55	64:48:020628:309	18.08.2020	-
56	64:48:040613:319	18.08.2020	-
57	64:41:410342:52	18.08.2020	-
58	64:19:040950:24	18.08.2020	-
59	64:11:010104:61	18.08.2020	-
60	64:32:020301:83	18.08.2020	-
61	64:06:180201:1142	18.08.2020	-
62	64:35:350139:40	18.08.2020	-
63	64:27:070313:85	18.08.2020	-
64	64:48:050244:147	18.08.2020	-
65	64:48:020425:58	18.08.2020	-
66	64:34:010406:12	18.08.2020	-
67	64:34:010406:16	18.08.2020	-
68	64:40:020377:56	18.08.2020	-
69	64:50:021505:3862	18.08.2020	-
70	64:40:020354:17	18.08.2020	-
71	64:34:010406:13	18.08.2020	-
72	64:34:010406:15	18.08.2020	-
73	64:48:010107:38	18.08.2020	-
74	64:41:410342:43	18.08.2020	-
75	64:23:121162:94	18.08.2020	-
76	64:50:010420:93	18.08.2020	-
77	64:48:020349:36	18.08.2020	-
78	64:34:010406:18	18.08.2020	-
79	64:48:020637:11	18.08.2020	-
80	64:34:010406:4	18.08.2020	-
81	64:48:020356:78	18.08.2020	-
82	64:48:040728:55	18.08.2020	-
83	64:48:020637:31	18.08.2020	-
84	64:34:010406:14	18.08.2020	-
85	64:34:010406:8	18.08.2020	-
86	64:51:030301:6	18.08.2020	-
87	64:50:021801:111	18.08.2020	-
88	64:50:021801:112	18.08.2020	-
89	64:29:160201:111	18.08.2020	-
90	64:32:024013:104	18.08.2020	-
91	64:18:020501:1	18.08.2020	-
92	64:32:024013:114	18.08.2020	-
93	64:05:000000:16236	18.08.2020	-
94	64:36:060405:75	18.08.2020	-
95	64:06:190201:230	18.08.2020	-
96	64:06:000000:54	18.08.2020	-
97	64:34:155001:29	18.08.2020	-
98	64:32:024013:116	18.08.2020	-
99	64:31:000000:4414	18.08.2020	-
100	64:01:050505:153	18.08.2020	-
101	64:15:130908:25	18.08.2020	-
102	64:37:030601:14	18.08.2020	-
103	64:32:020625:3298	18.08.2020	-



104	64:30:000000:8628	18.08.2020	-
105	64:27:110402:46	18.08.2020	-
106	64:32:021507:110	18.08.2020	-
107	64:32:024013:115	18.08.2020	-
108	64:19:010104:37	18.08.2020	-
109	64:21:010102:5	18.08.2020	-
110	64:15:000000:8219	18.08.2020	-
111	64:15:000000:8220	18.08.2020	-
112	64:37:030301:7	18.08.2020	-
113	64:48:000000:26749	18.08.2020	-


Начальник отдела кадастровой оценки

 /Беспалова Е.С.

Оценщик II категории сектора определения стоимости  
вновь учтенных объектов отдела кадастровой оценки

 / Юдин А.С.

Оценщик II категории сектора определения стоимости  
вновь учтенных объектов отдела кадастровой оценки

 / Воробьев И.А.

