

КОМИТЕТ
ПО УПРАВЛЕНИЮ ИМУЩЕСТВОМ
САРАТОВСКОЙ ОБЛАСТИ

ГОСУДАРСТВЕННОЕ
БЮДЖЕТНОЕ УЧРЕЖДЕНИЕ
САРАТОВСКОЙ ОБЛАСТИ
«ЦЕНТР ГОСУДАРСТВЕННОЙ
КАДАСТРОВОЙ ОЦЕНКИ»
ГБУ СО «Госкадастроценка»

ул. Зарубина, д. 176,
г. Саратов, 410005
тел/факс: 8 (8452) 39-73-50,
email: adm@cgko64.ru

01.09.2020 № 463

на № _____ от _____

Руководителю Управления Федеральной
службы государственной регистрации,
кадастра и картографии по Саратовской
области

П.Н. Гришину

Театральная площадь, д. 11, г. Саратов,
410012

Уважаемый Павел Николаевич!

Во исполнение статьи 16 Федерального закона от 03.07.2016 № 237-ФЗ «О государственной кадастровой оценке», в соответствии с временным порядком, доведенным письмом Росреестра от 10.08.2020 № 13-7120-МС/20, направляем Вам Акт АОКС-64/2020/000157 об определении кадастровой стоимости.


Дата государственного кадастрового учета сведений о данных объектах недвижимости: 25.08.2020

- Приложение:
1. Акт об определении кадастровой стоимости на 1 л. (2 стр.) в 1 экз.;
 2. Упакованный (архивированный) электронный документ, содержащий XML-файлы и Акт об определении кадастровой стоимости в форме электронной таблицы OpenDocument Spreadsheet в 1 экз.

Директор
ГБУ СО «Госкадастроценка»

Д.Г. Саксельцев

Юдин А.С.
8 (8452) 39-73-50



Акт об определении кадастровой стоимости объектов недвижимости

АОКС-64/2020/000157

31.08.2020

Государственное бюджетное учреждение Саратовской области
«Центр государственной кадастровой оценки» ГБУ СО «Госкадастроценка»

I. Количество объектов недвижимости, указанных в настоящем акте, в том числе:		27
1.1	Количество объектов недвижимости, кадастровая стоимость которых определена бюджетным учреждением и указана в настоящем акте	14
1.2	Количество объектов недвижимости, указанных в настоящем акте, изменение сведений Единого государственного реестра недвижимости о которых не влечет за собой изменение их кадастровой стоимости	13


II. Перечень объектов недвижимости, кадастровая стоимость которых определена

№ п/п	Кадастровый номер	Кадастровая стоимость, определенная бюджетным учреждением, руб.	Дата поступления сведений для определения кадастровой стоимости	Дата возникновения основания для определения кадастровой стоимости
1	64:12:100501:980	163220.00	28.08.2020	25.08.2020
2	64:31:280116:271	480960.00	28.08.2020	25.08.2020
3	64:08:130101:1594	150456.00	28.08.2020	25.08.2020
4	64:06:090201:529	237856.50	28.08.2020	25.08.2020
5	64:48:020404:903	129988.77	28.08.2020	25.08.2020
6	64:34:220502:289	269910.00	28.08.2020	25.08.2020
7	64:16:200301:245	174840.00	28.08.2020	25.08.2020
8	64:48:030126:280	1578608.13	28.08.2020	25.08.2020
9	64:48:030229:4	1397539.03	28.08.2020	25.08.2020
10	64:09:040202:580	25532.76	28.08.2020	25.08.2020
11	64:37:010101:2	1344600.00	28.08.2020	25.08.2020
12	64:32:021401:165	78285.84	28.08.2020	25.08.2020
13	64:37:030501:4	2977415.01	28.08.2020	25.08.2020
14	64:38:082801:93	357333.24	28.08.2020	25.08.2020


III. Перечень объектов недвижимости, изменение сведений в Едином государственном реестре недвижимости о которых не влечет за собой изменение их кадастровой стоимости

№ п/п	Кадастровый номер	Дата поступления сведений для определения кадастровой стоимости	Дата возникновения основания для определения кадастровой стоимости
1	64:50:020914:332	28.08.2020	-
2	64:19:140215:301	28.08.2020	-
3	64:32:013213:508	28.08.2020	-
4	64:47:050820:326	28.08.2020	-
5	64:39:030306:529	28.08.2020	-
6	64:48:040709:430	28.08.2020	-
7	64:09:030202:186	28.08.2020	-
8	64:29:050305:632	28.08.2020	-
9	64:38:201101:574	28.08.2020	-
10	64:48:020358:1425	28.08.2020	-
11	64:48:010112:751	28.08.2020	-
12	64:50:010704:183	28.08.2020	-
13	64:50:040201:51	28.08.2020	-

Оценщик II категории сектора определения стоимости вновь учтенных объектов отдела кадастровой оценки

 / Юдин А.С.

Оценщик II категории сектора определения стоимости вновь учтенных объектов отдела кадастровой оценки

 / Воробьев И.А.