

КОМИТЕТ
ПО УПРАВЛЕНИЮ ИМУЩЕСТВОМ
САРАТОВСКОЙ ОБЛАСТИ

ГОСУДАРСТВЕННОЕ
БЮДЖЕТНОЕ УЧРЕЖДЕНИЕ
САРАТОВСКОЙ ОБЛАСТИ
«ЦЕНТР ГОСУДАРСТВЕННОЙ
КАДАСТРОВОЙ ОЦЕНКИ»
ГБУ СО «Госкадастроценка»

ул. Зарубина, д. 176,
г. Саратов, 410005
тел/факс: 8 (8452) 39-73-50,
email: adm@cgko64.ru

08.09.2020 № 485
на № _____ от _____

Руководителю Управления Федеральной
службы государственной регистрации,
кадастра и картографии по Саратовской
области

П.Н. Гришину

Театральная площадь, д. 11, г. Саратов,
410012

Уважаемый Павел Николаевич!

Во исполнение статьи 16 Федерального закона от 03.07.2016 № 237-ФЗ «О государственной кадастровой оценке», в соответствии с временным порядком, доведенным письмом Росреестра от 10.08.2020 № 13-7120-МС/20, направляем Вам Акт АОКС-64/2020/000163 об определении кадастровой стоимости.

Дата государственного кадастрового учета сведений о данных объектах недвижимости: 02.09.2020

- Приложение: 1. Акт об определении кадастровой стоимости на 1 л. (2 стр.) в 1 экз.;
2. Упакованный (архивированный) электронный документ, содержащий XML-файлы и Акт об определении кадастровой стоимости в форме электронной таблицы OpenDocument Spreadsheet в 1 экз.

Директор
ГБУ СО «Госкадастроценка»

Д.Г. Саксельцев

Беспалова Е.С.
8 (8452) 39-73-50

Акт об определении кадастровой стоимости объектов недвижимости

АОКС-64/2020/000163

08.09.2020

Государственное бюджетное учреждение Саратовской области
«Центр государственной кадастровой оценки» ГБУ СО «Госкадастроценка»

I. Количество объектов недвижимости, указанных в настоящем акте, в том числе:		19
1.1	Количество объектов недвижимости, кадастровая стоимость которых определена бюджетным учреждением и указана в настоящем акте	10
1.2	Количество объектов недвижимости, указанных в настоящем акте, изменение сведений Единого государственного реестра недвижимости о которых не влечет за собой изменение их кадастровой стоимости	9

II. Перечень объектов недвижимости, кадастровая стоимость которых определена


№ п/п	Кадастровый номер	Кадастровая стоимость, определенная бюджетным учреждением, руб.	Дата поступления сведений для определения кадастровой стоимости	Дата возникновения основания для определения кадастровой стоимости
1	64:29:170323:30	174402.52	04.09.2020	02.09.2020
2	64:40:010235:20	1352679.30	04.09.2020	02.09.2020
3	64:44:080105:7	319137.00	04.09.2020	02.09.2020
4	64:42:030243:10	163788.80	04.09.2020	02.09.2020
5	64:05:010403:40	249840.50	04.09.2020	02.09.2020
6	64:19:050105:117	125146.35	04.09.2020	02.09.2020
7	64:06:220401:99	826228.50	04.09.2020	02.09.2020
8	64:13:000000:4328	1152510.00	04.09.2020	02.09.2020
9	64:38:021701:15	132701.40	04.09.2020	02.09.2020
10	64:38:050302:883	1477543.00	04.09.2020	02.09.2020

III. Перечень объектов недвижимости, изменение сведений в Едином государственном реестре недвижимости о которых не влечет за собой изменение их кадастровой стоимости


№ п/п	Кадастровый номер	Дата поступления сведений для определения кадастровой стоимости	Дата возникновения основания для определения кадастровой стоимости
1	64:08:190101:28	04.09.2020	-
2	64:08:190101:27	04.09.2020	-
3	64:14:220434:2	04.09.2020	-

4	64:32:062601:73	04.09.2020	-
5	64:32:060539:6	04.09.2020	-
6	64:06:020501:4072	04.09.2020	-
7	64:40:010121:20	04.09.2020	-
8	64:16:060617:1092	04.09.2020	-
9	64:45:040212:308	04.09.2020	-


Начальник отдела кадастровой оценки


/Беспалова Е.С.

Оценщик II категории сектора определения стоимости
вновь учтенных объектов отдела кадастровой оценки


/ Юдин А.С.

Оценщик II категории сектора определения стоимости
вновь учтенных объектов отдела кадастровой оценки


/ Воробьев И.А.