

КОМИТЕТ
ПО УПРАВЛЕНИЮ ИМУЩЕСТВОМ
САРАТОВСКОЙ ОБЛАСТИ

ГОСУДАРСТВЕННОЕ
БЮДЖЕТНОЕ УЧРЕЖДЕНИЕ
САРАТОВСКОЙ ОБЛАСТИ
«ЦЕНТР ГОСУДАРСТВЕННОЙ
КАДАСТРОВОЙ ОЦЕНКИ»
ГБУ СО «Госкадастроценка»

ул. Зарубина, д. 176,
г. Саратов, 410005
тел/факс: 8 (8452) 39-73-50,
email: adm@cgko64.ru

11.09.2020 № 199
на № _____ от _____

Руководителю Управления Федеральной
службы государственной регистрации,
кадастра и картографии по Саратовской
области

П.Н. Гришину

Театральная площадь, д. 11, г. Саратов,
410012

Уважаемый Павел Николаевич!

Во исполнение статьи 16 Федерального закона от 03.07.2016 № 237-ФЗ «О государственной кадастровой оценке», в соответствии с временным порядком, доведенным письмом Росреестра от 10.08.2020 № 13-7120-МС/20, направляем Вам Акт АОКС-64/2020/000166 об определении кадастровой стоимости.


Дата государственного кадастрового учета сведений о данных объектах недвижимости: 07.09.2020

- Приложение: 1. Акт об определении кадастровой стоимости на 1 л. (2 стр.) в 1 экз.;
2. Упакованный (архивированный) электронный документ, содержащий XML-файлы и Акт об определении кадастровой стоимости в форме электронной таблицы OpenDocument Spreadsheet в 1 экз.

Директор
ГБУ СО «Госкадастроценка»

Д.Г. Саксельцев

Беспалова Е.С.
8 (8452) 39-73-50



Акт об определении кадастровой стоимости объектов недвижимости

АОКС-64/2020/000166

11.09.2020

Государственное бюджетное учреждение Саратовской области
«Центр государственной кадастровой оценки» ГБУ СО «Госкадастроценка»

I. Количество объектов недвижимости, указанных в настоящем акте, в том числе:		28
1.1	Количество объектов недвижимости, кадастровая стоимость которых определена бюджетным учреждением и указана в настоящем акте	18
1.2	Количество объектов недвижимости, указанных в настоящем акте, изменение сведений Единого государственного реестра недвижимости о которых не влечет за собой изменение их кадастровой стоимости	10


II. Перечень объектов недвижимости, кадастровая стоимость которых определена

№ п/п	Кадастровый номер	Кадастровая стоимость, определенная бюджетным учреждением, руб.	Дата поступления сведений для определения кадастровой стоимости	Дата возникновения основания для определения кадастровой стоимости
1	64:38:090116:601	276650.00	09.09.2020	07.09.2020
2	64:51:030303:325	105787.08	09.09.2020	07.09.2020
3	64:17:060101:189	107551.08	09.09.2020	07.09.2020
4	64:06:140101:905	286549.02	09.09.2020	07.09.2020
5	64:19:040950:33	335056.30	09.09.2020	07.09.2020
6	64:27:050209:297	137540.72	09.09.2020	07.09.2020
7	64:05:130106:163	536147.70	09.09.2020	07.09.2020
8	64:11:090102:25	286947.93	09.09.2020	07.09.2020
9	64:50:021603:383	383925.10	09.09.2020	07.09.2020
10	64:46:020416:17	132831.92	09.09.2020	07.09.2020
11	64:22:140903:11	273476.72	09.09.2020	07.09.2020
12	64:32:024923:16	215847.94	09.09.2020	07.09.2020
13	64:41:410910:29	253165.50	09.09.2020	07.09.2020
14	64:32:051807:276	488024.81	09.09.2020	07.09.2020
15	64:38:206601:29	253000.80	09.09.2020	07.09.2020
16	64:38:081501:346	533411.86	09.09.2020	07.09.2020
17	64:32:083331:156	35656.18	09.09.2020	07.09.2020
18	64:38:202801:15	179401.31	09.09.2020	07.09.2020

III. Перечень объектов недвижимости, изменение сведений в Едином государственном реестре недвижимости о которых не влечет за собой изменение их кадастровой стоимости

№ п/п	Кадастровый номер	Дата поступления сведений для определения кадастровой стоимости	Дата возникновения основания для определения кадастровой стоимости
1	64:51:000000:5941	09.09.2020	-
2	64:51:000000:6161	09.09.2020	-
3	64:51:030303:396	09.09.2020	-
4	64:31:490131:19	09.09.2020	-
5	64:08:190101:313	09.09.2020	-
6	64:45:000000:6165	09.09.2020	-
7	64:06:090801:411	09.09.2020	-
8	64:31:400101:247	09.09.2020	-
9	64:36:000000:1464	09.09.2020	-
10	64:32:024919:43	09.09.2020	-


Начальник отдела кадастровой оценки

 / Беспалова Е.С.

Оценщик II категории сектора определения стоимости вновь учтенных объектов отдела кадастровой оценки

 / Юдин А.С.

Оценщик II категории сектора определения стоимости вновь учтенных объектов отдела кадастровой оценки

 / Воробьев И.А.