

КОМИТЕТ
ПО УПРАВЛЕНИЮ ИМУЩЕСТВОМ
САРАТОВСКОЙ ОБЛАСТИ

ГОСУДАРСТВЕННОЕ
БЮДЖЕТНОЕ УЧРЕЖДЕНИЕ
САРАТОВСКОЙ ОБЛАСТИ
«ЦЕНТР ГОСУДАРСТВЕННОЙ
КАДАСТРОВОЙ ОЦЕНКИ»
ГБУ СО «Госкадастроценка»

ул. Зарубина, д. 176,
г. Саратов, 410005
тел/факс: 8 (8452) 39-73-50,
email: adm@csgko64.ru

11.09.2020 № 818
на № _____ от _____

Руководителю Управления Федеральной
службы государственной регистрации,
кадастра и картографии по Саратовской
области

П.Н. Гришину

Театральная площадь, д. 11, г. Саратов,
410012

Уважаемый Павел Николаевич!

Во исполнение статьи 16 Федерального закона от 03.07.2016 № 237-ФЗ «О государственной кадастровой оценке», в соответствии с временным порядком, доведенным письмом Росреестра от 10.08.2020 № 13-7120-МС/20, направляем Вам Акт АОКС-64/2020/000169 об определении кадастровой стоимости.


Дата государственного кадастрового учета сведений о данных объектах недвижимости: 10.09.2020

- Приложение: 1. Акт об определении кадастровой стоимости на 2 л. (4 стр.) в 1 экз.;
2. Упакованный (архивированный) электронный документ, содержащий XML-файлы и Акт об определении кадастровой стоимости в форме электронной таблицы OpenDocument Spreadsheet в 1 экз.

Директор
ГБУ СО «Госкадастроценка»

Д.Г. Саксельцев

Беспалова Е.С.
8 (8452) 39-73-50



Акт об определении кадастровой стоимости объектов недвижимости

АОКС-64/2020/000169

17.09.2020

Государственное бюджетное учреждение Саратовской области
«Центр государственной кадастровой оценки» ГБУ СО «Госкадастроценка»

I. Количество объектов недвижимости, указанных в настоящем акте, в том числе:		115
1.1	Количество объектов недвижимости, кадастровая стоимость которых определена бюджетным учреждением и указана в настоящем акте	98
1.2	Количество объектов недвижимости, указанных в настоящем акте, изменение сведений Единого государственного реестра недвижимости о которых не влечет за собой изменение их кадастровой стоимости	17

II. Перечень объектов недвижимости, кадастровая стоимость которых определена

№ п/п	Кадастровый номер	Кадастровая стоимость, определенная бюджетным учреждением, руб.	Дата поступления сведений для определения кадастровой стоимости	Дата возникновения основания для определения кадастровой стоимости
1	64:48:010117:4557	1704345.50	16.09.2020	10.09.2020
2	64:30:110101:914	622643.00	16.09.2020	10.09.2020
3	64:05:111203:366	302257.81	16.09.2020	10.09.2020
4	64:10:060330:227	221985.14	16.09.2020	10.09.2020
5	64:10:060338:228	232920.12	16.09.2020	10.09.2020
6	64:10:060345:224	264029.92	16.09.2020	10.09.2020
7	64:10:060371:270	350972.16	16.09.2020	10.09.2020
8	64:10:060401:242	198715.30	16.09.2020	10.09.2020
9	64:15:281318:786	1370370.88	16.09.2020	10.09.2020
10	64:15:281318:787	1479586.68	16.09.2020	10.09.2020
11	64:15:281609:516	1538138.70	16.09.2020	10.09.2020
12	64:16:080315:735	42602.00	16.09.2020	10.09.2020
13	64:16:080315:736	163268.00	16.09.2020	10.09.2020
14	64:16:120512:649	143585.94	16.09.2020	10.09.2020
15	64:16:150215:282	328087.76	16.09.2020	10.09.2020
16	64:19:170315:824	114418.50	16.09.2020	10.09.2020
17	64:20:012401:1889	278591.19	16.09.2020	10.09.2020
18	64:21:180203:501	21528.29	16.09.2020	10.09.2020
19	64:22:040701:334	346435.74	16.09.2020	10.09.2020
20	64:22:090801:842	98456.05	16.09.2020	10.09.2020

21	64:25:020305:342	415330.28	16.09.2020	10.09.2020
22	64:25:090103:527	160620.00	16.09.2020	10.09.2020
23	64:25:120103:224	107340.00	16.09.2020	10.09.2020
24	64:25:190102:382	63115.06	16.09.2020	10.09.2020
25	64:30:110101:911	622643.00	16.09.2020	10.09.2020
26	64:30:110101:912	584522.00	16.09.2020	10.09.2020
27	64:30:110101:913	584522.00	16.09.2020	10.09.2020
28	64:31:390307:370	164156.00	16.09.2020	10.09.2020
29	64:32:023608:353	70843.80	16.09.2020	10.09.2020
30	64:32:023608:354	328276.20	16.09.2020	10.09.2020
31	64:38:080901:3770	328171.25	16.09.2020	10.09.2020
32	64:38:080901:3771	605645.70	16.09.2020	10.09.2020
33	64:38:080901:3772	8028653.05	16.09.2020	10.09.2020
34	64:38:080901:3773	36701.73	16.09.2020	10.09.2020
35	64:38:080901:3774	2442968.19	16.09.2020	10.09.2020
36	64:38:080901:3775	150732.45	16.09.2020	10.09.2020
37	64:38:080901:3776	512852.45	16.09.2020	10.09.2020
38	64:39:000000:3547	432907.20	16.09.2020	10.09.2020
39	64:40:020362:282	1254888.25	16.09.2020	10.09.2020
40	64:40:030201:496	346174.74	16.09.2020	10.09.2020
41	64:40:040301:901	140107.88	16.09.2020	10.09.2020
42	64:40:041501:960	305400.52	16.09.2020	10.09.2020
43	64:40:041501:961	372143.68	16.09.2020	10.09.2020
44	64:42:010458:373	67159.40	16.09.2020	10.09.2020
45	64:48:010118:1189	665351.64	16.09.2020	10.09.2020
46	64:48:010140:1751	779008.00	16.09.2020	10.09.2020
47	64:48:010140:1752	1168512.00	16.09.2020	10.09.2020
48	64:48:020460:551	184254.30	16.09.2020	10.09.2020
49	64:48:020460:552	158349.24	16.09.2020	10.09.2020
50	64:48:020627:581	3119041.15	16.09.2020	10.09.2020
51	64:48:020627:582	37790.20	16.09.2020	10.09.2020
52	64:48:040124:936	245926.56	16.09.2020	10.09.2020
53	64:48:050226:825	1555250.15	16.09.2020	10.09.2020
54	64:50:010406:679	697160.80	16.09.2020	10.09.2020
55	64:50:010408:739	74997.65	16.09.2020	10.09.2020
56	64:50:021308:528	1252160.90	16.09.2020	10.09.2020
57	64:50:021801:333	5714533.08	16.09.2020	10.09.2020
58	64:08:030101:235	340596.64	16.09.2020	10.09.2020
59	64:19:130380:4	89032.77	16.09.2020	10.09.2020
60	64:34:275101:240	277047.68	16.09.2020	10.09.2020
61	64:35:060401:201	227146.92	16.09.2020	10.09.2020
62	64:38:090147:4	577091.90	16.09.2020	10.09.2020
63	64:48:030115:334	979082.31	16.09.2020	10.09.2020
64	64:48:040424:1019	817430.31	16.09.2020	10.09.2020
65	64:41:410766:3	637133.39	16.09.2020	10.09.2020
66	64:45:030309:16	129863.14	16.09.2020	10.09.2020
67	64:04:010205:302	164400.00	16.09.2020	10.09.2020
68	64:05:010703:576	57373.89	16.09.2020	10.09.2020
69	64:05:010703:577	46822.37	16.09.2020	10.09.2020


70	64:05:010801:719	44843.96	16.09.2020	10.09.2020
71	64:05:020301:758	39756.62	16.09.2020	10.09.2020
72	64:05:020401:590	40321.88	16.09.2020	10.09.2020
73	64:09:120101:302	535099.84	16.09.2020	10.09.2020
74	64:09:120101:303	564711.84	16.09.2020	10.09.2020
75	64:09:120101:304	567019.20	16.09.2020	10.09.2020
76	64:09:120101:305	660066.88	16.09.2020	10.09.2020
77	64:09:120101:307	514539.52	16.09.2020	10.09.2020
78	64:10:000000:3666	756000.00	16.09.2020	10.09.2020
79	64:12:000000:1594	1068524.80	16.09.2020	10.09.2020
80	64:12:000000:1595	860950.40	16.09.2020	10.09.2020
81	64:13:090501:258	1230000.00	16.09.2020	10.09.2020
82	64:14:050201:402	372501.39	16.09.2020	10.09.2020
83	64:15:100301:263	263900.00	16.09.2020	10.09.2020
84	64:15:100301:264	1847300.00	16.09.2020	10.09.2020
85	64:16:041601:309	4411.56	16.09.2020	10.09.2020
86	64:21:220304:354	5326.08	16.09.2020	10.09.2020
87	64:23:000000:1593	421200.00	16.09.2020	10.09.2020
88	64:25:090201:586	319019.29	16.09.2020	10.09.2020
89	64:25:120203:359	291402.25	16.09.2020	10.09.2020
90	64:30:130108:313	232800.00	16.09.2020	10.09.2020
91	64:32:011205:242	132720.00	16.09.2020	10.09.2020
92	64:32:013213:509	13386.24	16.09.2020	10.09.2020
93	64:32:013213:510	1344.00	16.09.2020	10.09.2020
94	64:38:033001:92	145982.46	16.09.2020	10.09.2020
95	64:38:070201:483	142296.75	16.09.2020	10.09.2020
96	64:38:086401:75	150116.85	16.09.2020	10.09.2020
97	64:38:089201:123	134605.80	16.09.2020	10.09.2020
98	64:38:130601:319	380100.00	16.09.2020	10.09.2020

III. Перечень объектов недвижимости, изменение сведений в Едином государственном реестре недвижимости о которых не влечет за собой изменение их кадастровой стоимости


№ п/п	Кадастровый номер	Дата поступления сведений для определения кадастровой стоимости	Дата возникновения основания для определения кадастровой стоимости
1	64:08:010101:1311	16.09.2020	-
2	64:21:180218:70	16.09.2020	-
3	64:29:170319:35	16.09.2020	-
4	64:38:010110:56	16.09.2020	-
5	64:45:030309:65	16.09.2020	-
6	64:45:040120:365	16.09.2020	-
7	64:45:040120:366	16.09.2020	-
8	64:50:010102:61	16.09.2020	-
9	64:50:000000:43	16.09.2020	-
10	64:01:080506:12	16.09.2020	-
11	64:15:000000:7316	16.09.2020	-
12	64:32:025304:255	16.09.2020	-

13	64:32:025304:413	16.09.2020	-
14	64:32:025304:487	16.09.2020	-
15	64:33:030305:55	16.09.2020	-
16	64:38:083601:345	16.09.2020	-
17	64:50:010102:133	16.09.2020	-


Начальник отдела кадастровой оценки

 / Беспалова Е.С.

Оценщик II категории сектора определения стоимости
вновь учтенных объектов отдела кадастровой оценки

 / Юдин А.С.

Оценщик II категории сектора определения стоимости
вновь учтенных объектов отдела кадастровой оценки

 / Воробьев И.А.