

КОМИТЕТ
ПО УПРАВЛЕНИЮ ИМУЩЕСТВОМ
САРАТОВСКОЙ ОБЛАСТИ

ГОСУДАРСТВЕННОЕ
БЮДЖЕТНОЕ УЧРЕЖДЕНИЕ
САРАТОВСКОЙ ОБЛАСТИ
«ЦЕНТР ГОСУДАРСТВЕННОЙ
КАДАСТРОВОЙ ОЦЕНКИ»
ГБУ СО «Госкадастроценка»

ул. Зарубина, д. 176,
г. Саратов, 410005
тел/факс: 8 (8452) 39-73-50,
email: adm@csgko64.ru

21.09.2020 № *341*
на № _____ от _____

Руководителю Управления Федеральной
службы государственной регистрации,
кадастра и картографии по Саратовской
области

П.Н. Гришину

Театральная площадь, д. 11, г. Саратов,
410012

Уважаемый Павел Николаевич!

Во исполнение статьи 16 Федерального закона от 03.07.2016 № 237-ФЗ «О государственной кадастровой оценке», в соответствии с временным порядком, доведенным письмом Росреестра от 10.08.2020 № 13-7120-МС/20, направляем Вам Акт АОКС-64/2020/000171 об определении кадастровой стоимости.

Дата государственного кадастрового учета сведений о данных объектах недвижимости: 14.09.2020

- Приложение: 1. Акт об определении кадастровой стоимости на 2 л. (3 стр.) в 1 экз.;
2. Упакованный (архивированный) электронный документ, содержащий XML-файлы и Акт об определении кадастровой стоимости в форме электронной таблицы OpenDocument Spreadsheet в 1 экз.

Директор
ГБУ СО «Госкадастроценка»

Д.Г. Саксельцев

Беспалова Е.С.
8 (8452) 39-73-50

Акт об определении кадастровой стоимости объектов недвижимости

АОКС-64/2020/000171

21.09.2020

Государственное бюджетное учреждение Саратовской области
«Центр государственной кадастровой оценки» ГБУ СО «Госкадастроценка»

I. Количество объектов недвижимости, указанных в настоящем акте, в том числе:		91
1.1	Количество объектов недвижимости, кадастровая стоимость которых определена бюджетным учреждением и указана в настоящем акте	67
1.2	Количество объектов недвижимости, указанных в настоящем акте, изменение сведений Единого государственного реестра недвижимости о которых не влечет за собой изменение их кадастровой стоимости	24

II. Перечень объектов недвижимости, кадастровая стоимость которых определена

№ п/п	Кадастровый номер	Кадастровая стоимость, определенная бюджетным учреждением, руб.	Дата поступления сведений для определения кадастровой стоимости	Дата возникновения основания для определения кадастровой стоимости
1	64:38:050302:1105	554049.80	18.09.2020	14.09.2020
2	64:32:082401:431	147807.63	18.09.2020	14.09.2020
3	64:08:040101:1785	368980.00	18.09.2020	14.09.2020
4	64:48:010214:531	957599.94	18.09.2020	14.09.2020
5	64:48:020131:490	303864.44	18.09.2020	14.09.2020
6	64:48:010142:2207	144557.00	18.09.2020	14.09.2020
7	64:48:010142:2208	289114.00	18.09.2020	14.09.2020
8	64:48:010140:1763	194752.00	18.09.2020	14.09.2020
9	64:48:010140:1764	696238.40	18.09.2020	14.09.2020
10	64:48:010247:482	828928.10	18.09.2020	14.09.2020
11	64:32:000000:23156	408.66	18.09.2020	14.09.2020
12	64:39:020213:248	28293.72	18.09.2020	14.09.2020
13	64:32:000000:23154	136.22	18.09.2020	14.09.2020
14	64:50:010203:665	2336342.44	18.09.2020	14.09.2020
15	64:27:070315:717	41898.57	18.09.2020	14.09.2020
16	64:33:000000:2545	3979978.26	18.09.2020	14.09.2020
17	64:46:020202:477	289906.10	18.09.2020	14.09.2020
18	64:38:040317:461	114695.56	18.09.2020	14.09.2020
19	64:50:031709:663	37125.00	18.09.2020	14.09.2020
20	64:50:011221:322	2815040.15	18.09.2020	14.09.2020
21	64:43:030122:256	194650.62	18.09.2020	14.09.2020
22	64:50:031709:662	37125.00	18.09.2020	14.09.2020
23	64:48:020520:1661	743975.25	18.09.2020	14.09.2020


24	64:50:020826:2171	57855.33	18.09.2020	14.09.2020
25	64:48:010159:626	1451818.96	18.09.2020	14.09.2020
26	64:21:130622:264	264362.67	18.09.2020	14.09.2020
27	64:05:150501:705	196419.85	18.09.2020	14.09.2020
28	64:39:030305:15	144319.55	18.09.2020	14.09.2020
29	64:26:080619:8	112398.94	18.09.2020	14.09.2020
30	64:06:140101:216	290544.00	18.09.2020	14.09.2020
31	64:38:080129:19	498520.00	18.09.2020	14.09.2020
32	64:27:130205:47	172482.76	18.09.2020	14.09.2020
33	64:28:010137:4	386080.00	18.09.2020	14.09.2020
34	64:40:010404:17	1789260.54	18.09.2020	14.09.2020
35	64:38:084701:473	141092.16	18.09.2020	14.09.2020
36	64:34:150407:6	553683.24	18.09.2020	14.09.2020
37	64:45:030314:34	680282.54	18.09.2020	14.09.2020
38	64:45:031019:11	170285.72	18.09.2020	14.09.2020
39	64:17:190152:5	196437.96	18.09.2020	14.09.2020
40	64:48:010106:1026	428416.56	18.09.2020	14.09.2020
41	64:44:100102:9	214121.74	18.09.2020	14.09.2020
42	64:38:086901:62	255294.60	18.09.2020	14.09.2020
43	64:38:080113:81	534776.00	18.09.2020	14.09.2020
44	64:32:073102:62	104070.96	18.09.2020	14.09.2020
45	64:38:201101:313	102305.84	18.09.2020	14.09.2020
46	64:27:110402:40	5127.72	18.09.2020	14.09.2020
47	64:38:050901:25	92491.75	18.09.2020	14.09.2020
48	64:38:111301:5	73614.21	18.09.2020	14.09.2020
49	64:11:000000:1745	1716960.00	18.09.2020	14.09.2020
50	64:15:140205:227	263900.00	18.09.2020	14.09.2020
51	64:15:190207:273	466900.00	18.09.2020	14.09.2020
52	64:18:000000:2676	332100.00	18.09.2020	14.09.2020
53	64:18:060401:253	332100.00	18.09.2020	14.09.2020
54	64:18:130101:281	664200.00	18.09.2020	14.09.2020
55	64:19:000000:10264	514500.00	18.09.2020	14.09.2020
56	64:21:000000:2005	1076160.00	18.09.2020	14.09.2020
57	64:21:180502:253	2872800.00	18.09.2020	14.09.2020
58	64:24:130205:285	246500.00	18.09.2020	14.09.2020
59	64:27:150204:764	1039600.00	18.09.2020	14.09.2020
60	64:38:000000:13683	278264.00	18.09.2020	14.09.2020
61	64:38:203703:1027	175.00	18.09.2020	14.09.2020
62	64:38:203703:1028	8575.00	18.09.2020	14.09.2020
63	64:38:051701:826	84708.28	18.09.2020	14.09.2020
64	64:32:000000:23152	93.48	18.09.2020	14.09.2020
65	64:32:000000:23153	8.20	18.09.2020	14.09.2020
66	64:32:000000:23155	1.64	18.09.2020	14.09.2020
67	64:33:070301:592	535175.46	18.09.2020	14.09.2020

III. Перечень объектов недвижимости, изменение сведений в Едином государственном реестре недвижимости о которых не влечет за собой изменение их кадастровой стоимости


№ п/п	Кадастровый номер	Дата поступления сведений для определения кадастровой стоимости	Дата возникновения основания для определения кадастровой стоимости
1	64:48:040127:252	14.09.2020	-

2	64:06:020501:4717	14.09.2020	-
3	64:48:010161:400	14.09.2020	-
4	64:48:010127:1800	14.09.2020	-
5	64:40:020315:70	14.09.2020	-
6	64:38:050304:323	14.09.2020	-
7	64:27:060214:283	14.09.2020	-
8	64:48:020442:40	14.09.2020	-
9	64:48:020442:49	14.09.2020	-
10	64:34:051972:19	14.09.2020	-
11	64:50:011113:71	14.09.2020	-
12	64:45:030314:35	14.09.2020	-
13	64:45:030314:4	14.09.2020	-
14	64:29:000000:2814	14.09.2020	-
15	64:29:000000:2815	14.09.2020	-
16	64:05:010301:504	14.09.2020	-
17	64:27:030215:405	14.09.2020	-
18	64:48:030116:1594	14.09.2020	-
19	64:48:030111:650	14.09.2020	-
20	64:32:070120:94	14.09.2020	-
21	64:32:070120:96	14.09.2020	-
22	64:32:052001:1	14.09.2020	-
23	64:19:060406:5	14.09.2020	-
24	64:18:060401:40	14.09.2020	-


Начальник отдела кадастровой оценки

 /Беспалова Е.С.

Оценщик II категории сектора определения стоимости
вновь учтенных объектов отдела кадастровой оценки

 / Юдин А.С.

Оценщик II категории сектора определения стоимости
вновь учтенных объектов отдела кадастровой оценки

 / Воробьев И.А.