

КОМИТЕТ
ПО УПРАВЛЕНИЮ ИМУЩЕСТВОМ
САРАТОВСКОЙ ОБЛАСТИ

ГОСУДАРСТВЕННОЕ
БЮДЖЕТНОЕ УЧРЕЖДЕНИЕ
САРАТОВСКОЙ ОБЛАСТИ
«ЦЕНТР ГОСУДАРСТВЕННОЙ
КАДАСТРОВОЙ ОЦЕНКИ»
ГБУ СО «Госкадастроценка»

ул. Зарубина, д. 176,
г. Саратов, 410005
тел/факс: 8 (8452) 39-73-50,
email: adm@csgko64.ru

ад. 09. 2020 № *825*
на № _____ от _____

Руководителю Управления Федеральной
службы государственной регистрации,
кадастра и картографии по Саратовской
области

П.Н. Гришину

Театральная площадь, д. 11, г. Саратов,
410012

Уважаемый Павел Николаевич!

Во исполнение статьи 16 Федерального закона от 03.07.2016 № 237-ФЗ «О государственной кадастровой оценке», в соответствии с временным порядком, доведенным письмом Росреестра от 10.08.2020 № 13-7120-МС/20, направляем Вам Акт АОКС-64/2020/000172 об определении кадастровой стоимости.

Дата государственного кадастрового учета сведений о данных объектах недвижимости: 15.09.2020

- Приложение: 1. Акт об определении кадастровой стоимости на 1 л. (2 стр.) в 1 экз.;
2. Упакованный (архивированный) электронный документ, содержащий XML-файлы и Акт об определении кадастровой стоимости в форме электронной таблицы OpenDocument Spreadsheet в 1 экз.

Директор
ГБУ СО «Госкадастроценка»

Д.Г. Саксельцев

Беспалова Е.С.
8 (8452) 39-73-50

Акт об определении кадастровой стоимости объектов недвижимости

АОКС-64/2020/000172

22.09.2020

Государственное бюджетное учреждение Саратовской области
«Центр государственной кадастровой оценки» ГБУ СО «Госкадастроценка»

I. Количество объектов недвижимости, указанных в настоящем акте, в том числе:		60
1.1	Количество объектов недвижимости, кадастровая стоимость которых определена бюджетным учреждением и указана в настоящем акте	41
1.2	Количество объектов недвижимости, указанных в настоящем акте, изменение сведений Единого государственного реестра недвижимости о которых не влечет за собой изменение их кадастровой стоимости	19

II. Перечень объектов недвижимости, кадастровая стоимость которых определена


№ п/п	Кадастровый номер	Кадастровая стоимость, определенная бюджетным учреждением, руб.	Дата поступления сведений для определения кадастровой стоимости	Дата возникновения основания для определения кадастровой стоимости
1	64:32:070710:9	254991.00	18.09.2020	15.09.2020
2	64:32:014902:4	231056.64	18.09.2020	15.09.2020
3	64:30:230101:736	761576.00	18.09.2020	15.09.2020
4	64:48:010142:2209	3158181.39	18.09.2020	15.09.2020
5	64:48:010142:2210	5044290.93	18.09.2020	15.09.2020
6	64:16:090510:483	71451.90	18.09.2020	15.09.2020
7	64:16:090510:484	74383.26	18.09.2020	15.09.2020
8	64:38:050304:2252	177097.20	18.09.2020	15.09.2020
9	64:38:050304:2253	176806.40	18.09.2020	15.09.2020
10	64:38:050304:2254	581600.00	18.09.2020	15.09.2020
11	64:38:050304:2255	581600.00	18.09.2020	15.09.2020
12	64:38:050304:2256	22842049.20	18.09.2020	15.09.2020
13	64:18:060201:1071	145.18	18.09.2020	15.09.2020
14	64:40:011012:298	192983.76	18.09.2020	15.09.2020
15	64:33:010105:786	218870.04	18.09.2020	15.09.2020
16	64:02:190213:315	106756.80	18.09.2020	15.09.2020
17	64:48:020369:430	1062174.55	18.09.2020	15.09.2020
18	64:50:010418:632	3358862.00	18.09.2020	15.09.2020
19	64:17:190187:235	43489.56	18.09.2020	15.09.2020
20	64:04:030401:404	254618.61	18.09.2020	15.09.2020
21	64:50:020826:2172	49284.17	18.09.2020	15.09.2020
22	64:13:001703:315	321111.00	18.09.2020	15.09.2020
23	64:41:410514:10	278203.86	18.09.2020	15.09.2020
24	64:04:010204:315	82200.00	18.09.2020	15.09.2020
25	64:32:025311:164	230861.52	18.09.2020	15.09.2020

26	64:11:130201:179	116800.00	18.09.2020	15.09.2020
27	64:13:080201:280	579330.00	18.09.2020	15.09.2020
28	64:13:090901:237	236160.00	18.09.2020	15.09.2020
29	64:13:200501:228	1956930.00	18.09.2020	15.09.2020
30	64:29:010401:388	540800.00	18.09.2020	15.09.2020
31	64:29:100201:287	216320.00	18.09.2020	15.09.2020
32	64:29:100201:288	216320.00	18.09.2020	15.09.2020
33	64:32:022801:352	289653.76	18.09.2020	15.09.2020
34	64:37:000000:2646	191730.00	18.09.2020	15.09.2020
35	64:38:060402:293	875700.00	18.09.2020	15.09.2020
36	64:32:070147:354	66301.92	18.09.2020	15.09.2020
37	64:20:041901:275	1939.09	18.09.2020	15.09.2020
38	64:20:041901:277	10.55	18.09.2020	15.09.2020
39	64:20:041901:276	248.98	18.09.2020	15.09.2020
40	64:44:030112:1734	171133.85	18.09.2020	15.09.2020
41	64:41:410718:367	259132.83	18.09.2020	15.09.2020


III. Перечень объектов недвижимости, изменение сведений в Едином государственном реестре недвижимости о которых не влечет за собой изменение их кадастровой стоимости

№ п/п	Кадастровый номер	Дата поступления сведений для определения кадастровой стоимости	Дата возникновения основания для определения кадастровой стоимости
1	64:38:140104:173	18.09.2020	-
2	64:29:170106:29	18.09.2020	-
3	64:26:080729:1	18.09.2020	-
4	64:48:010125:286	18.09.2020	-
5	64:32:024720:209	18.09.2020	-
6	64:48:020205:618	18.09.2020	-
7	64:20:000000:3269	18.09.2020	-
8	64:20:030701:151	18.09.2020	-
9	64:18:050802:312	18.09.2020	-
10	64:34:211001:402	18.09.2020	-
11	64:48:030336:880	18.09.2020	-
12	64:33:020102:358	18.09.2020	-
13	64:38:020150:757	18.09.2020	-
14	64:34:271701:1381	18.09.2020	-
15	64:48:040119:801	18.09.2020	-
16	64:27:180311:243	18.09.2020	-
17	64:27:180310:329	18.09.2020	-
18	64:27:180311:242	18.09.2020	-
19	64:38:190107:932	18.09.2020	-


Начальник отдела кадастровой оценки

 / Беспалова Е.С.

Оценщик II категории сектора определения стоимости вновь учтенных объектов отдела кадастровой оценки

 / Юдин А.С.

Оценщик II категории сектора определения стоимости вновь учтенных объектов отдела кадастровой оценки

 / Воробьев И.А.