

КОМИТЕТ
ПО УПРАВЛЕНИЮ ИМУЩЕСТВОМ
САРАТОВСКОЙ ОБЛАСТИ

ГОСУДАРСТВЕННОЕ
БЮДЖЕТНОЕ УЧРЕЖДЕНИЕ
САРАТОВСКОЙ ОБЛАСТИ
«ЦЕНТР ГОСУДАРСТВЕННОЙ
КАДАСТРОВОЙ ОЦЕНКИ»
ГБУ СО «Госкадастроценка»

ул. Зарубина, д. 176,
г. Саратов, 410005
тел/факс: 8 (8452) 39-73-50,
email: adm@cgkco64.ru

14.09.2020 № 831
на № _____ от _____

Руководителю Управления Федеральной
службы государственной регистрации,
кадастра и картографии по Саратовской
области

П.Н. Гришину

Театральная площадь, д. 11, г. Саратов,
410012

Уважаемый Павел Николаевич!

Во исполнение статьи 16 Федерального закона от 03.07.2016 № 237-ФЗ «О государственной кадастровой оценке», в соответствии с временным порядком, доведенным письмом Росреестра от 10.08.2020 № 13-7120-МС/20, направляем Вам Акт АОКС-64/2020/000175 об определении кадастровой стоимости.


Дата государственного кадастрового учета сведений о данных объектах недвижимости: 16.09.2020

- Приложение:
1. Акт об определении кадастровой стоимости на 2 л. (3 стр.) в 1 экз.;
 2. Упакованный (архивированный) электронный документ, содержащий XML-файлы и Акт об определении кадастровой стоимости в форме электронной таблицы OpenDocument Spreadsheet в 1 экз.

Заместитель директора
ГБУ СО «Госкадастроценка»

Е.Н. Лаврентьева

Беспалова Е.С.
8 (8452) 39-73-50



Акт об определении кадастровой стоимости объектов недвижимости

АОКС-64/2020/000175

24.09.2020

Государственное бюджетное учреждение Саратовской области
«Центр государственной кадастровой оценки» ГБУ СО «Госкадастроценка»

I. Количество объектов недвижимости, указанных в настоящем акте, в том числе:		119
1.1	Количество объектов недвижимости, кадастровая стоимость которых определена бюджетным учреждением и указана в настоящем акте	91
1.2	Количество объектов недвижимости, указанных в настоящем акте, изменение сведений Единого государственного реестра недвижимости о которых не влечет за собой изменение их кадастровой стоимости	28

II. Перечень объектов недвижимости, кадастровая стоимость которых определена

№ п/п	Кадастровый номер	Кадастровая стоимость, определенная бюджетным учреждением, руб.	Дата поступления сведений для определения кадастровой стоимости	Дата возникновения основания для определения кадастровой стоимости
1	64:48:010106:406	758556.00	21.09.2020	16.09.2020
2	64:31:310202:306	341441.28	21.09.2020	16.09.2020
3	64:07:040101:3170	166283.00	21.09.2020	16.09.2020
4	64:08:170101:1210	238241.52	21.09.2020	16.09.2020
5	64:32:023642:739	143683.20	21.09.2020	16.09.2020
6	64:32:023642:740	127718.40	21.09.2020	16.09.2020
7	64:32:023642:741	127718.40	21.09.2020	16.09.2020
8	64:41:000000:28054	1291899.40	21.09.2020	16.09.2020
9	64:38:210105:331	541655.00	21.09.2020	16.09.2020
10	64:38:210105:332	364231.00	21.09.2020	16.09.2020
11	64:50:032026:1072	157076.49	21.09.2020	16.09.2020
12	64:50:032026:1073	162833.22	21.09.2020	16.09.2020
13	64:40:041501:966	318546.90	21.09.2020	16.09.2020
14	64:50:032026:1071	123906.76	21.09.2020	16.09.2020
15	64:40:041501:965	317030.01	21.09.2020	16.09.2020
16	64:34:155001:1653	118417.80	21.09.2020	16.09.2020
17	64:41:410763:271	314759.02	21.09.2020	16.09.2020
18	64:41:410763:272	233874.73	21.09.2020	16.09.2020
19	64:05:020701:1476	333420.00	21.09.2020	16.09.2020
20	64:07:050141:230	195132.25	21.09.2020	16.09.2020
21	64:08:190101:5912	376840.00	21.09.2020	16.09.2020
22	64:08:190101:5913	376840.00	21.09.2020	16.09.2020
23	64:34:042102:1114	730360.25	21.09.2020	16.09.2020
24	64:08:190101:5911	376840.00	21.09.2020	16.09.2020
25	64:18:051801:811	4861.34	21.09.2020	16.09.2020


26	64:48:050244:358	1125180.00	21.09.2020	16.09.2020
27	64:06:090801:412	528235.70	21.09.2020	16.09.2020
28	64:43:040148:272	97822.08	21.09.2020	16.09.2020
29	64:48:000000:215434	23322063.03	21.09.2020	16.09.2020
30	64:27:090405:38	206734.34	21.09.2020	16.09.2020
31	64:40:010220:6	713612.40	21.09.2020	16.09.2020
32	64:47:021339:41	131190.25	21.09.2020	16.09.2020
33	64:32:074426:12	252568.32	21.09.2020	16.09.2020
34	64:46:020731:28	201179.44	21.09.2020	16.09.2020
35	64:46:021108:104	99771.00	21.09.2020	16.09.2020
36	64:06:090201:132	242261.25	21.09.2020	16.09.2020
37	64:46:021003:7	151711.74	21.09.2020	16.09.2020
38	64:03:160106:38	821238.65	21.09.2020	16.09.2020
39	64:32:051817:63	379522.50	21.09.2020	16.09.2020
40	64:41:410445:2	126526.32	21.09.2020	16.09.2020
41	64:46:020431:3	182103.66	21.09.2020	16.09.2020
42	64:09:020301:11	6154.72	21.09.2020	16.09.2020
43	64:04:230412:8	502402.91	21.09.2020	16.09.2020
44	64:27:140103:10	143907.48	21.09.2020	16.09.2020
45	64:42:010307:8	476590.59	21.09.2020	16.09.2020
46	64:06:060601:481	645420.00	21.09.2020	16.09.2020
47	64:05:010601:595	81962.70	21.09.2020	16.09.2020
48	64:05:010701:1350	70469.08	21.09.2020	16.09.2020
49	64:09:010101:2514	497076.80	21.09.2020	16.09.2020
50	64:20:014801:249	95746.00	21.09.2020	16.09.2020
51	64:05:000000:188	140400.18	21.09.2020	16.09.2020
52	64:05:020301:762	33727.18	21.09.2020	16.09.2020
53	64:05:020301:761	99862.60	21.09.2020	16.09.2020
54	64:05:020501:437	94210.00	21.09.2020	16.09.2020
55	64:05:150701:234	50402.35	21.09.2020	16.09.2020
56	64:05:150701:233	47858.68	21.09.2020	16.09.2020
57	64:08:050403:315	8554.10	21.09.2020	16.09.2020
58	64:08:050403:316	10678.50	21.09.2020	16.09.2020
59	64:21:220103:10	232320.00	21.09.2020	16.09.2020
60	64:09:030501:2677	437342.40	21.09.2020	16.09.2020
61	64:09:050201:58	21890.94	21.09.2020	16.09.2020
62	64:32:013501:333	79914.90	21.09.2020	16.09.2020
63	64:32:013807:192	80987.50	21.09.2020	16.09.2020
64	64:32:014101:2133	187358.20	21.09.2020	16.09.2020
65	64:09:030501:2676	781360.80	21.09.2020	16.09.2020
66	64:32:024008:147	299113.92	21.09.2020	16.09.2020
67	64:32:024008:1593	314594.02	21.09.2020	16.09.2020
68	64:32:025301:646	424488.00	21.09.2020	16.09.2020
69	64:32:074301:1256	97372.24	21.09.2020	16.09.2020
70	64:32:084409:1271	36815.00	21.09.2020	16.09.2020
71	64:34:155101:81	33537.92	21.09.2020	16.09.2020
72	64:38:012201:87	38638.80	21.09.2020	16.09.2020
73	64:38:032801:910	150700.00	21.09.2020	16.09.2020
74	64:38:033201:1602	126940.24	21.09.2020	16.09.2020
75	64:38:041101:422	162761.94	21.09.2020	16.09.2020
76	64:38:081801:780	300860.38	21.09.2020	16.09.2020
77	64:38:111101:314	73212.00	21.09.2020	16.09.2020
78	64:38:111101:315	75774.42	21.09.2020	16.09.2020
79	64:38:113101:245	89762.68	21.09.2020	16.09.2020
80	64:38:204401:400	136744.20	21.09.2020	16.09.2020
81	64:09:030501:2678	197919.04	21.09.2020	16.09.2020
82	64:17:000000:5584	226800.00	21.09.2020	16.09.2020
83	64:10:130101:246	27532.98	21.09.2020	16.09.2020
84	64:30:110103:283	116400.00	21.09.2020	16.09.2020
85	64:33:050302:552	909000.00	21.09.2020	16.09.2020

86	64:34:120402:483	58500.00	21.09.2020	16.09.2020
87	64:34:120402:482	16185.00	21.09.2020	16.09.2020
88	64:36:150101:350	212756.76	21.09.2020	16.09.2020
89	64:38:140301:64	770000.00	21.09.2020	16.09.2020
90	64:38:204401:399	103714.20	21.09.2020	16.09.2020
91	64:38:140301:424	682500.00	21.09.2020	16.09.2020

III. Перечень объектов недвижимости, изменение сведений в Едином государственном реестре недвижимости о которых не влечет за собой изменение их кадастровой стоимости

№ п/п	Кадастровый номер	Дата поступления сведений для определения кадастровой стоимости	Дата возникновения основания для определения кадастровой стоимости
1	64:38:140113:217	21.09.2020	-
2	64:38:140113:218	21.09.2020	-
3	64:48:010119:101	21.09.2020	-
4	64:32:071557:9	21.09.2020	-
5	64:48:020408:428	21.09.2020	-
6	64:02:200359:30	21.09.2020	-
7	64:13:220102:110	21.09.2020	-
8	64:41:410719:12	21.09.2020	-
9	64:09:030201:119	21.09.2020	-
10	64:19:130511:242	21.09.2020	-
11	64:08:020102:138	21.09.2020	-
12	64:24:150301:123	21.09.2020	-
13	64:38:030401:33	21.09.2020	-
14	64:32:023642:52	21.09.2020	-
15	64:32:023642:43	21.09.2020	-
16	64:48:020310:2	21.09.2020	-
17	64:48:020306:80	21.09.2020	-
18	64:48:020306:63	21.09.2020	-
19	64:48:020306:62	21.09.2020	-
20	64:34:160802:803	21.09.2020	-
21	64:08:170101:1211	21.09.2020	-
22	64:19:020401:4	21.09.2020	-
23	64:06:040201:87	21.09.2020	-
24	64:20:000000:3302	21.09.2020	-
25	64:38:111101:34	21.09.2020	-
26	64:32:022508:47	21.09.2020	-
27	64:34:271601:384	21.09.2020	-
28	64:44:030103:945	21.09.2020	-


Начальник отдела кадастровой оценки

 /Беспалова Е.С.

Оценщик II категории сектора определения стоимости вновь учтенных объектов отдела кадастровой оценки

 / Юдин А.С.

Оценщик II категории сектора определения стоимости вновь учтенных объектов отдела кадастровой оценки

 / Воробьев И.А.

