

КОМИТЕТ
ПО УПРАВЛЕНИЮ ИМУЩЕСТВОМ
САРАТОВСКОЙ ОБЛАСТИ

ГОСУДАРСТВЕННОЕ
БЮДЖЕТНОЕ УЧРЕЖДЕНИЕ
САРАТОВСКОЙ ОБЛАСТИ
«ЦЕНТР ГОСУДАРСТВЕННОЙ
КАДАСТРОВОЙ ОЦЕНКИ»
ГБУ СО «Госкадастроценка»

ул. Зарубина, д. 176,
г. Саратов, 410005
тел/факс: 8 (8452) 39-73-50,
email: adm@cgko64.ru

28.09.2020 № 840
на № _____ от _____

Руководителю Управления Федеральной
службы государственной регистрации,
кадастра и картографии по Саратовской
области

П.Н. Гришину

Театральная площадь, д. 11, г. Саратов,
410012

Уважаемый Павел Николаевич!

Во исполнение статьи 16 Федерального закона от 03.07.2016 № 237-ФЗ «О государственной кадастровой оценке», в соответствии с временным порядком, доведенным письмом Росреестра от 10.08.2020 № 13-7120-МС/20, направляем Вам Акт АОКС-64/2020/000178 об определении кадастровой стоимости.


Дата государственного кадастрового учета сведений о данных объектах недвижимости: 17.09.2020

- Приложение:
1. Акт об определении кадастровой стоимости на 2 л. (3 стр.) в 1 экз.;
 2. Упакованный (архивированный) электронный документ, содержащий XML-файлы и Акт об определении кадастровой стоимости в форме электронной таблицы OpenDocument Spreadsheet в 1 экз.

Директор
ГБУ СО «Госкадастроценка»

Д.Г. Саксельцев

Беспалова Е.С.
8 (8452) 39-73-50



Акт об определении кадастровой стоимости объектов недвижимости

АОКС-64/2020/000178

28.09.2020

Государственное бюджетное учреждение Саратовской области
«Центр государственной кадастровой оценки» ГБУ СО «Госкадастроценка»

I. Количество объектов недвижимости, указанных в настоящем акте, в том числе:		82
1.1	Количество объектов недвижимости, кадастровая стоимость которых определена бюджетным учреждением и указана в настоящем акте	69
1.2	Количество объектов недвижимости, указанных в настоящем акте, изменение сведений Единого государственного реестра недвижимости о которых не влечет за собой изменение их кадастровой стоимости	13

II. Перечень объектов недвижимости, кадастровая стоимость которых определена


№ п/п	Кадастровый номер	Кадастровая стоимость, определенная бюджетным учреждением, руб.	Дата поступления сведений для определения кадастровой стоимости	Дата возникновения основания для определения кадастровой стоимости
1	64:06:130101:346	440975.50	22.09.2020	17.09.2020
2	64:38:050304:1941	229432.50	22.09.2020	17.09.2020
3	64:48:050364:19	394587.62	22.09.2020	17.09.2020
4	64:48:060116:605	83174.79	22.09.2020	17.09.2020
5	64:48:060116:604	1326592.86	22.09.2020	17.09.2020
6	64:38:060308:1013	16037151.08	22.09.2020	17.09.2020
7	64:30:110101:915	283670.67	22.09.2020	17.09.2020
8	64:30:110101:916	8218.21	22.09.2020	17.09.2020
9	64:26:080640:243	2015754.00	22.09.2020	17.09.2020
10	64:48:040718:1395	4357548.36	22.09.2020	17.09.2020
11	64:48:040718:1396	5101356.96	22.09.2020	17.09.2020
12	64:40:040301:903	169328.24	22.09.2020	17.09.2020
13	64:40:040301:902	172699.82	22.09.2020	17.09.2020
14	64:40:041501:967	325625.72	22.09.2020	17.09.2020
15	64:32:023602:542	119736.00	22.09.2020	17.09.2020
16	64:32:023602:543	119736.00	22.09.2020	17.09.2020
17	64:44:080105:1039	259867.99	22.09.2020	17.09.2020
18	64:44:080105:1040	351209.99	22.09.2020	17.09.2020
19	64:44:080105:1041	154824.69	22.09.2020	17.09.2020
20	64:47:050813:276	499498.83	22.09.2020	17.09.2020
21	64:39:030232:1250	543157.56	22.09.2020	17.09.2020
22	64:43:010127:284	378509.76	22.09.2020	17.09.2020
23	64:50:020921:425	853853.00	22.09.2020	17.09.2020

24	64:21:130707:526	407640.00	22.09.2020	17.09.2020
25	64:39:020132:357	117216.84	22.09.2020	17.09.2020
26	64:21:130707:527	407640.00	22.09.2020	17.09.2020
27	64:21:130707:525	407640.00	22.09.2020	17.09.2020
28	64:50:020921:426	853000.00	22.09.2020	17.09.2020
29	64:50:020921:424	853000.00	22.09.2020	17.09.2020
30	64:50:020921:427	853000.00	22.09.2020	17.09.2020
31	64:50:020917:582	886267.00	22.09.2020	17.09.2020
32	64:26:080637:317	195973.51	22.09.2020	17.09.2020
33	64:21:180219:287	36973.80	22.09.2020	17.09.2020
34	64:21:070104:374	36973.80	22.09.2020	17.09.2020
35	64:21:170305:512	36973.80	22.09.2020	17.09.2020
36	64:43:030181:308	256452.48	22.09.2020	17.09.2020
37	64:20:011701:4187	6111012.50	22.09.2020	17.09.2020
38	64:43:010140:297	156867.84	22.09.2020	17.09.2020
39	64:22:141207:391	303.39	22.09.2020	17.09.2020
40	64:40:020309:260	1170634.40	22.09.2020	17.09.2020
41	64:48:010219:695	1040494.40	22.09.2020	17.09.2020
42	64:38:084701:1620	207958.74	22.09.2020	17.09.2020
43	64:08:050301:629	53114.46	22.09.2020	17.09.2020
44	64:40:040101:108	141569.60	22.09.2020	17.09.2020
45	64:05:010801:720	98920.50	22.09.2020	17.09.2020
46	64:06:000000:5364	909140.00	22.09.2020	17.09.2020
47	64:06:050501:270	447630.00	22.09.2020	17.09.2020
48	64:06:060601:482	444160.00	22.09.2020	17.09.2020
49	64:06:060601:483	1936260.00	22.09.2020	17.09.2020
50	64:08:050403:317	7458.00	22.09.2020	17.09.2020
51	64:13:260501:273	170768.28	22.09.2020	17.09.2020
52	64:13:260501:274	13731.72	22.09.2020	17.09.2020
53	64:21:090101:443	444600.00	22.09.2020	17.09.2020
54	64:21:220102:363	13400.00	22.09.2020	17.09.2020
55	64:24:030206:234	670957.05	22.09.2020	17.09.2020
56	64:27:110601:236	976320.00	22.09.2020	17.09.2020
57	64:29:090201:320	865280.00	22.09.2020	17.09.2020
58	64:29:090201:321	216320.00	22.09.2020	17.09.2020
59	64:31:340106:373	39825.00	22.09.2020	17.09.2020
60	64:31:370102:232	11443.65	22.09.2020	17.09.2020
61	64:32:012308:2112	38205.57	22.09.2020	17.09.2020
62	64:32:020543:1211	45348.97	22.09.2020	17.09.2020
63	64:32:024720:94	388102.00	22.09.2020	17.09.2020
64	64:38:088801:129	303288.30	22.09.2020	17.09.2020
65	64:38:203703:1029	87500.00	22.09.2020	17.09.2020
66	64:38:203703:1030	507500.00	22.09.2020	17.09.2020
67	64:34:200475:300	121944.00	22.09.2020	17.09.2020
68	64:13:005621:280	427267.27	22.09.2020	17.09.2020
69	64:49:020324:280	579592.72	22.09.2020	17.09.2020

III. Перечень объектов недвижимости, изменение сведений в Едином государственном реестре недвижимости о которых не влечет за собой изменение их кадастровой стоимости

№ п/п	Кадастровый номер	Дата поступления сведений для определения кадастровой стоимости	Дата возникновения основания для определения кадастровой стоимости
1	64:32:023642:238	22.09.2020	-
2	64:48:010203:70	22.09.2020	-
3	64:32:071549:19	22.09.2020	-
4	64:48:010111:4712	22.09.2020	-
5	64:38:140113:219	22.09.2020	-
6	64:22:123701:11	22.09.2020	-
7	64:47:040401:9	22.09.2020	-
8	64:48:060126:2321	22.09.2020	-
9	64:32:024716:750	22.09.2020	-
10	64:20:030301:34	22.09.2020	-
11	64:02:040302:66	22.09.2020	-
12	64:15:000000:8445	22.09.2020	-
13	64:15:000000:8446	22.09.2020	-


Начальник отдела кадастровой оценки

 / Беспалова Е.С.

Оценщик II категории сектора определения стоимости вновь учтенных объектов отдела кадастровой оценки

 / Юдин А.С.

Оценщик II категории сектора определения стоимости вновь учтенных объектов отдела кадастровой оценки

 / Воробьев И.А.

