

КОМИТЕТ
ПО УПРАВЛЕНИЮ ИМУЩЕСТВОМ
САРАТОВСКОЙ ОБЛАСТИ

ГОСУДАРСТВЕННОЕ
БЮДЖЕТНОЕ УЧРЕЖДЕНИЕ
САРАТОВСКОЙ ОБЛАСТИ
«ЦЕНТР ГОСУДАРСТВЕННОЙ
КАДАСТРОВОЙ ОЦЕНКИ»
ГБУ СО «Госкадастроценка»

ул. Зарубина, д. 176,
г. Саратов, 410005
тел/факс: 8 (8452) 39-73-50,
email: adm@cgko64.ru

29.09.2020 № 844
на № _____ от _____

Руководителю Управления Федеральной
службы государственной регистрации,
кадастра и картографии по Саратовской
области

П.Н. Гришину

Театральная площадь, д. 11, г. Саратов,
410012

Уважаемый Павел Николаевич!

Во исполнение статьи 16 Федерального закона от 03.07.2016 № 237-ФЗ «О государственной кадастровой оценке», в соответствии с временным порядком, доведенным письмом Росреестра от 10.08.2020 № 13-7120-МС/20, направляем Вам Акт АОКС-64/2020/000179 об определении кадастровой стоимости.

Дата государственного кадастрового учета сведений о данных объектах недвижимости: 31.08.2020

- Приложение: 1. Акт об определении кадастровой стоимости на 1 л. (1 стр.) в 1 экз.;
2. Упакованный (архивированный) электронный документ, содержащий XML-файлы и Акт об определении кадастровой стоимости в форме электронной таблицы OpenDocument Spreadsheet в 1 экз.

Директор
ГБУ СО «Госкадастроценка»

Д.Г. Саксельцев

Беспалова Е.С.
8 (8452) 39-73-50

Акт об определении кадастровой стоимости объектов недвижимости

АОКС-64/2020/000179

29.09.2020


Государственное бюджетное учреждение Саратовской области
«Центр государственной кадастровой оценки» ГБУ СО «Госкадастроценка»

I. Количество объектов недвижимости, указанных в настоящем акте, в том числе:		11
1.1	Количество объектов недвижимости, кадастровая стоимость которых определена бюджетным учреждением и указана в настоящем акте	11
1.2	Количество объектов недвижимости, указанных в настоящем акте, изменение сведений Единого государственного реестра недвижимости о которых не влечет за собой изменение их кадастровой стоимости	0


II. Перечень объектов недвижимости, кадастровая стоимость которых определена

№ п/п	Кадастровый номер	Кадастровая стоимость, определенная бюджетным учреждением, руб.	Дата поступления сведений для определения кадастровой стоимости	Дата возникновения основания для определения кадастровой стоимости
1	64:48:030202:927	37125.00	24.09.2020	31.08.2020
2	64:40:041501:956	311468.08	24.09.2020	31.08.2020
3	64:14:150106:592	124820.88	24.09.2020	31.08.2020
4	64:16:260302:527	114933.14	24.09.2020	31.08.2020
5	64:50:021601:514	20685540.48	24.09.2020	31.08.2020
6	64:43:020163:258	388755.33	24.09.2020	31.08.2020
7	64:06:000000:5363	1833513.30	24.09.2020	31.08.2020
8	64:32:020625:3506	104034.30	24.09.2020	31.08.2020
9	64:13:000000:4327	708480.00	24.09.2020	31.08.2020
10	64:20:050301:796	8506.75	24.09.2020	31.08.2020
11	64:20:021401:424	906622.48	24.09.2020	31.08.2020


Начальник отдела кадастровой оценки

 / Беспалова Е.С.

Оценщик II категории сектора определения стоимости вновь учтенных объектов отдела кадастровой оценки

 / Юдин А.С.

Оценщик II категории сектора определения стоимости вновь учтенных объектов отдела кадастровой оценки

 / Воробьев И.А.