

КОМИТЕТ
ПО УПРАВЛЕНИЮ ИМУЩЕСТВОМ
САРАТОВСКОЙ ОБЛАСТИ

ГОСУДАРСТВЕННОЕ
БЮДЖЕТНОЕ УЧРЕЖДЕНИЕ
САРАТОВСКОЙ ОБЛАСТИ
«ЦЕНТР ГОСУДАРСТВЕННОЙ
КАДАСТРОВОЙ ОЦЕНКИ»
ГБУ СО «Госкадастроценка»

ул. Зарубина, д. 176,
г. Саратов, 410005
тел/факс: 8 (8452) 39-73-50,
email: adm@csgko64.ru

01.10.20 № 851
на № _____ от _____

Руководителю Управления Федеральной
службы государственной регистрации,
кадастра и картографии по Саратовской
области

П.Н. Гришину

Театральная площадь, д. 11, г. Саратов,
410012

Уважаемый Павел Николаевич!

Во исполнение статьи 16 Федерального закона от 03.07.2016 № 237-ФЗ «О государственной кадастровой оценке», в соответствии с временным порядком, доведенным письмом Росреестра от 10.08.2020 № 13-7120-МС/20, направляем Вам Акт АОКС-64/2020/000181 об определении кадастровой стоимости.


Дата государственного кадастрового учета сведений о данных объектах недвижимости: 18.09.2020

- Приложение: 1. Акт об определении кадастровой стоимости на 2 л. (4 стр.) в 1 экз.;
2. Упакованный (архивированный) электронный документ, содержащий XML-файлы и Акт об определении кадастровой стоимости в форме электронной таблицы OpenDocument Spreadsheet в 1 экз.

Директор
ГБУ СО «Госкадастроценка»

Д.Г. Саксельцев

Беспалова Е.С.
8 (8452) 39-73-50



Акт об определении кадастровой стоимости объектов недвижимости

АОКС-64/2020/000181

30.09.2020

Государственное бюджетное учреждение Саратовской области
«Центр государственной кадастровой оценки» ГБУ СО «Госкадастроценка»

I. Количество объектов недвижимости, указанных в настоящем акте, в том числе:		168
1.1	Количество объектов недвижимости, кадастровая стоимость которых определена бюджетным учреждением и указана в настоящем акте	141
1.2	Количество объектов недвижимости, указанных в настоящем акте, изменение сведений Единого государственного реестра недвижимости о которых не влечет за собой изменение их кадастровой стоимости	27

II. Перечень объектов недвижимости, кадастровая стоимость которых определена

№ п/п	Кадастровый номер	Кадастровая стоимость, определенная бюджетным учреждением, руб.	Дата поступления сведений для определения кадастровой стоимости	Дата возникновения основания для определения кадастровой стоимости
1	64:06:150601:95	317109.00	24.09.2020	18.09.2020
2	64:40:042001:340	320159.84	24.09.2020	18.09.2020
3	64:17:190163:65	16866.60	24.09.2020	18.09.2020
4	64:40:041001:46	231799.50	24.09.2020	18.09.2020
5	64:20:031201:1302	345096.00	24.09.2020	18.09.2020
6	64:31:120219:287	480150.00	24.09.2020	18.09.2020
7	64:50:011020:2173	5246662.08	24.09.2020	18.09.2020
8	64:50:011020:2174	2724173.76	24.09.2020	18.09.2020
9	64:50:011020:2175	3609033.12	24.09.2020	18.09.2020
10	64:18:050601:941	135160.96	24.09.2020	18.09.2020
11	64:48:050173:749	1168382.20	24.09.2020	18.09.2020
12	64:48:020119:483	223873.01	24.09.2020	18.09.2020
13	64:48:050234:956	1721276.02	24.09.2020	18.09.2020
14	64:48:050234:957	1635355.42	24.09.2020	18.09.2020
15	64:38:050304:2259	122426.80	24.09.2020	18.09.2020
16	64:38:050304:2258	2354607.60	24.09.2020	18.09.2020
17	64:40:041501:969	307423.04	24.09.2020	18.09.2020
18	64:40:041501:968	335232.69	24.09.2020	18.09.2020
19	64:48:040321:364	37441262.43	24.09.2020	18.09.2020
20	64:48:040321:365	9355820.76	24.09.2020	18.09.2020
21	64:48:050135:282	1060431.32	24.09.2020	18.09.2020
22	64:48:010157:1570	1916137.65	24.09.2020	18.09.2020
23	64:48:020320:1729	3069874.08	24.09.2020	18.09.2020

24	64:48:060214:567	1071852.00	24.09.2020	18.09.2020
25	64:48:020320:1730	5416556.67	24.09.2020	18.09.2020
26	64:21:180201:1982	241097.57	24.09.2020	18.09.2020
27	64:50:010203:666	2535198.62	24.09.2020	18.09.2020
28	64:21:130707:528	407640.00	24.09.2020	18.09.2020
29	64:20:011701:4189	5364040.00	24.09.2020	18.09.2020
30	64:20:011701:4188	4494427.50	24.09.2020	18.09.2020
31	64:43:040123:293	62471.94	24.09.2020	18.09.2020
32	64:42:020101:262	1980908.60	24.09.2020	18.09.2020
33	64:34:160801:761	1876.80	24.09.2020	18.09.2020
34	64:36:000000:2303	1608.32	24.09.2020	18.09.2020
35	64:36:170208:277	367.96	24.09.2020	18.09.2020
36	64:36:000000:2311	459.52	24.09.2020	18.09.2020
37	64:36:000000:2315	459.52	24.09.2020	18.09.2020
38	64:36:170309:258	386.68	24.09.2020	18.09.2020
39	64:36:000000:2310	459.52	24.09.2020	18.09.2020
40	64:36:000000:2307	1148.80	24.09.2020	18.09.2020
41	64:36:170302:229	721.94	24.09.2020	18.09.2020
42	64:36:170316:243	381.92	24.09.2020	18.09.2020
43	64:36:170327:286	731.56	24.09.2020	18.09.2020
44	64:36:170308:410	383.90	24.09.2020	18.09.2020
45	64:36:000000:2308	459.52	24.09.2020	18.09.2020
46	64:36:000000:2309	459.52	24.09.2020	18.09.2020
47	64:36:170311:249	379.89	24.09.2020	18.09.2020
48	64:36:170312:267	354.04	24.09.2020	18.09.2020
49	64:36:170204:282	364.22	24.09.2020	18.09.2020
50	64:36:000000:2	689.28	24.09.2020	18.09.2020
51	64:36:000000:2312	1378.56	24.09.2020	18.09.2020
52	64:36:000000:2317	459.52	24.09.2020	18.09.2020
53	64:36:170521:249	287.34	24.09.2020	18.09.2020
54	64:36:170230:295	308.37	24.09.2020	18.09.2020
55	64:36:000000:2316	459.52	24.09.2020	18.09.2020
56	64:36:170131:250	687.96	24.09.2020	18.09.2020
57	64:36:000000:2314	1148.80	24.09.2020	18.09.2020
58	64:36:000000:2313	459.52	24.09.2020	18.09.2020
59	64:36:170129:226	335.08	24.09.2020	18.09.2020
60	64:36:000000:2306	1148.80	24.09.2020	18.09.2020
61	64:36:170605:290	904.74	24.09.2020	18.09.2020
62	64:36:000000:2305	2067.84	24.09.2020	18.09.2020
63	64:36:170501:260	345.12	24.09.2020	18.09.2020
64	64:36:170502:257	340.44	24.09.2020	18.09.2020
65	64:36:170604:301	354.49	24.09.2020	18.09.2020
66	64:36:170120:260	347.33	24.09.2020	18.09.2020
67	64:36:170106:223	573.42	24.09.2020	18.09.2020
68	64:36:000000:2304	689.28	24.09.2020	18.09.2020
69	64:36:170220:297	343.91	24.09.2020	18.09.2020
70	64:32:051820:264	515872.00	24.09.2020	18.09.2020
71	64:34:260507:290	6339.26	24.09.2020	18.09.2020
72	64:34:260507:291	81375.00	24.09.2020	18.09.2020
73	64:32:011846:362	325381.14	24.09.2020	18.09.2020
74	64:34:260507:294	4961.16	24.09.2020	18.09.2020
75	64:34:260507:295	89075.00	24.09.2020	18.09.2020
76	64:34:260503:299	6063.64	24.09.2020	18.09.2020
77	64:34:260503:300	40862.50	24.09.2020	18.09.2020


78	64:34:260507:292	551.24	24.09.2020	18.09.2020
79	64:34:260507:293	33950.00	24.09.2020	18.09.2020
80	64:15:170201:650	201699.81	24.09.2020	18.09.2020
81	64:27:000000:3991	9651198.00	24.09.2020	18.09.2020
82	64:05:030807:240	4280.43	24.09.2020	18.09.2020
83	64:17:190356:278	198975.72	24.09.2020	18.09.2020
84	64:50:011219:18	1791530.96	24.09.2020	18.09.2020
85	64:39:020309:1	3467386.60	24.09.2020	18.09.2020
86	64:32:023648:60	263419.20	24.09.2020	18.09.2020
87	64:16:150215:12	835657.95	24.09.2020	18.09.2020
88	64:42:010481:38	198287.10	24.09.2020	18.09.2020
89	64:09:030202:317	136988.32	24.09.2020	18.09.2020
90	64:40:011008:44	272909.73	24.09.2020	18.09.2020
91	64:38:030405:87	471520.50	24.09.2020	18.09.2020
92	64:16:040104:42	172634.00	24.09.2020	18.09.2020
93	64:17:190219:3	181224.00	24.09.2020	18.09.2020
94	64:17:190219:50	150013.20	24.09.2020	18.09.2020
95	64:26:080734:4	118196.02	24.09.2020	18.09.2020
96	64:16:040102:39	149406.88	24.09.2020	18.09.2020
97	64:01:090210:10	63515.30	24.09.2020	18.09.2020
98	64:19:040148:21	375505.52	24.09.2020	18.09.2020
99	64:43:030177:5	241707.17	24.09.2020	18.09.2020
100	64:41:410634:15	337095.85	24.09.2020	18.09.2020
101	64:05:000000:15765	19899.88	24.09.2020	18.09.2020
102	64:40:020350:4	1223918.05	24.09.2020	18.09.2020
103	64:05:010701:1351	40698.72	24.09.2020	18.09.2020
104	64:01:000000:6164	268800.00	24.09.2020	18.09.2020
105	64:05:010701:1352	45220.80	24.09.2020	18.09.2020
106	64:03:000000:2981	904573.44	24.09.2020	18.09.2020
107	64:05:130601:916	39756.62	24.09.2020	18.09.2020
108	64:05:131001:425	38814.52	24.09.2020	18.09.2020
109	64:04:150202:365	246600.00	24.09.2020	18.09.2020
110	64:05:131001:426	36930.32	24.09.2020	18.09.2020
111	64:05:150701:235	46728.16	24.09.2020	18.09.2020
112	64:16:040601:70	3568.24	24.09.2020	18.09.2020
113	64:07:000000:1011	177197.16	24.09.2020	18.09.2020
114	64:16:041401:32	6306.56	24.09.2020	18.09.2020
115	64:16:041601:715	5010.38	24.09.2020	18.09.2020
116	64:32:013501:956	95263.86	24.09.2020	18.09.2020
117	64:32:021205:114	137649.25	24.09.2020	18.09.2020
118	64:07:000000:1012	447258.20	24.09.2020	18.09.2020
119	64:07:000000:1013	425261.99	24.09.2020	18.09.2020
120	64:07:000000:1014	211423.78	24.09.2020	18.09.2020
121	64:07:000000:1015	128566.95	24.09.2020	18.09.2020
122	64:07:000000:1016	190961.92	24.09.2020	18.09.2020
123	64:14:040203:6	423353.00	24.09.2020	18.09.2020
124	64:15:210501:238	40600.00	24.09.2020	18.09.2020
125	64:19:130108:77	1225000.00	24.09.2020	18.09.2020
126	64:24:000000:1722	4872000.00	24.09.2020	18.09.2020
127	64:32:024601:69	183619.27	24.09.2020	18.09.2020
128	64:32:073102:1551	80737.30	24.09.2020	18.09.2020
129	64:27:160315:2	452006.78	24.09.2020	18.09.2020
130	64:29:080201:419	1189760.00	24.09.2020	18.09.2020
131	64:29:080201:420	432640.00	24.09.2020	18.09.2020

132	64:32:083101:388	62120.08	24.09.2020	18.09.2020
133	64:32:083310:174	30145.50	24.09.2020	18.09.2020
134	64:32:083310:527	35090.00	24.09.2020	18.09.2020
135	64:38:086801:87	170169.85	24.09.2020	18.09.2020
136	64:38:113201:678	74223.60	24.09.2020	18.09.2020
137	64:38:203101:71	289425.84	24.09.2020	18.09.2020
138	64:34:000000:5940	44807.10	24.09.2020	18.09.2020
139	64:34:220801:477	292500.00	24.09.2020	18.09.2020
140	64:34:200901:330	7139.84	24.09.2020	18.09.2020
141	64:05:120101:336	401636.21	24.09.2020	18.09.2020


III. Перечень объектов недвижимости, изменение сведений в Едином государственном реестре недвижимости о которых не влечет за собой изменение их кадастровой стоимости

№ п/п	Кадастровый номер	Дата поступления сведений для определения кадастровой стоимости	Дата возникновения основания для определения кадастровой стоимости
1	64:50:011004:19	24.09.2020	-
2	64:48:040729:56	24.09.2020	-
3	64:38:080901:2808	24.09.2020	-
4	64:48:010154:47	24.09.2020	-
5	64:26:010201:22	24.09.2020	-
6	64:48:030459:37	24.09.2020	-
7	64:46:010416:63	24.09.2020	-
8	64:33:060101:14	24.09.2020	-
9	64:48:050173:538	24.09.2020	-
10	64:16:270413:5	24.09.2020	-
11	64:48:010113:119	24.09.2020	-
12	64:36:040301:16	24.09.2020	-
13	64:12:120125:15	24.09.2020	-
14	64:24:190917:19	24.09.2020	-
15	64:25:180102:6	24.09.2020	-
16	64:34:051843:4	24.09.2020	-
17	64:06:130101:10	24.09.2020	-
18	64:48:030459:45	24.09.2020	-
19	64:19:020453:9	24.09.2020	-
20	64:32:082031:107	24.09.2020	-
21	64:15:281731:481	24.09.2020	-
22	64:08:080102:1301	24.09.2020	-
23	64:32:083216:453	24.09.2020	-
24	64:19:110103:448	24.09.2020	-
25	64:19:110103:449	24.09.2020	-
26	64:19:110103:450	24.09.2020	-
27	64:48:030226:790	24.09.2020	-

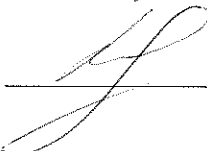
Начальник отдела кадастровой оценки

 /Беспалова Е.С.

Оценщик II категории сектора определения стоимости вновь учтенных объектов отдела кадастровой оценки

 /Юдин А.С.

Оценщик II категории сектора определения стоимости вновь учтенных объектов отдела кадастровой оценки

 /Воробьев И.А.