

КОМИТЕТ
ПО УПРАВЛЕНИЮ ИМУЩЕСТВОМ
САРАТОВСКОЙ ОБЛАСТИ

ГОСУДАРСТВЕННОЕ
БЮДЖЕТНОЕ УЧРЕЖДЕНИЕ
САРАТОВСКОЙ ОБЛАСТИ
«ЦЕНТР ГОСУДАРСТВЕННОЙ
КАДАСТРОВОЙ ОЦЕНКИ»
ГБУ СО «Госкадастроценка»

ул. Зарубина, д. 176,
г. Саратов, 410005
тел/факс: 8 (8452) 39-73-50,
email: adm@csgko64.ru

06.10.2020 № 883
на № _____ от _____

Руководителю Управления Федеральной
службы государственной регистрации,
кадастра и картографии по Саратовской
области

П.Н. Гришину

Театральная площадь, д. 11, г. Саратов,
410012

Уважаемый Павел Николаевич!

Во исполнение статьи 16 Федерального закона от 03.07.2016 № 237-ФЗ «О государственной кадастровой оценке», в соответствии с временным порядком, доведенным письмом Росреестра от 10.08.2020 № 13-7120-МС/20, направляем Вам Акт АОКС-64/2020/000187 об определении кадастровой стоимости.


Дата государственного кадастрового учета сведений о данных объектах недвижимости: 04.09.2020

- Приложение: 1. Акт об определении кадастровой стоимости на 1 л. (2 стр.) в 1 экз.;
2. Упакованный (архивированный) электронный документ, содержащий XML-файлы и Акт об определении кадастровой стоимости в форме электронной таблицы OpenDocument Spreadsheet в 1 экз.

Директор
ГБУ СО «Госкадастроценка»

Д.Г. Саксельцев

Беспалова Е.С.
8 (8452) 39-73-50



Акт об определении кадастровой стоимости объектов недвижимости

АОКС-64/2020/000187

06.10.2020

Государственное бюджетное учреждение Саратовской области
«Центр государственной кадастровой оценки» ГБУ СО «Госкадастроценка»


I. Количество объектов недвижимости, указанных в настоящем акте, в том числе:		34
1.1	Количество объектов недвижимости, кадастровая стоимость которых определена бюджетным учреждением и указана в настоящем акте	34
1.2	Количество объектов недвижимости, указанных в настоящем акте, изменение сведений Единого государственного реестра недвижимости о которых не влечет за собой изменение их кадастровой стоимости	0

II. Перечень объектов недвижимости, кадастровая стоимость которых определена


№ п/п	Кадастровый номер	Кадастровая стоимость, определенная бюджетным учреждением, руб.	Дата поступления сведений для определения кадастровой стоимости	Дата возникновения основания для определения кадастровой стоимости
1	64:50:020809:338	2534153.29	01.10.2020	04.09.2020
2	64:50:020809:339	1602104.23	01.10.2020	04.09.2020
3	64:50:020809:340	2513286.52	01.10.2020	04.09.2020
4	64:40:040101:778	143723.92	01.10.2020	04.09.2020
5	64:48:010106:1535	372956.70	01.10.2020	04.09.2020
6	64:48:010106:1536	561963.57	01.10.2020	04.09.2020
7	64:40:041401:421	262798.12	01.10.2020	04.09.2020
8	64:32:023642:731	119736.00	01.10.2020	04.09.2020
9	64:32:023642:732	119736.00	01.10.2020	04.09.2020
10	64:32:023642:729	119736.00	01.10.2020	04.09.2020
11	64:32:023642:730	119736.00	01.10.2020	04.09.2020
12	64:44:120104:4489	6493.59	01.10.2020	04.09.2020
13	64:48:020308:2478	1325524.17	01.10.2020	04.09.2020
14	64:04:020101:1594	118732.50	01.10.2020	04.09.2020
15	64:04:010101:4102	526250.00	01.10.2020	04.09.2020
16	64:30:110101:910	10486.62	01.10.2020	04.09.2020
17	64:30:110102:320	8316.33	01.10.2020	04.09.2020
18	64:39:030231:498	160206.64	01.10.2020	04.09.2020
19	64:39:030232:1249	100921.62	01.10.2020	04.09.2020
20	64:06:110101:693	967980.40	01.10.2020	04.09.2020
21	64:47:021701:329	251925.00	01.10.2020	04.09.2020
22	64:06:090201:1468	186937.59	01.10.2020	04.09.2020
23	64:13:005635:249	123603.74	01.10.2020	04.09.2020

24	64:32:013807:6355	80902.35	01.10.2020	04.09.2020
25	64:04:120302:424	2219400.00	01.10.2020	04.09.2020
26	64:14:050101:484	220640.00	01.10.2020	04.09.2020
27	64:24:160202:352	101500.00	01.10.2020	04.09.2020
28	64:25:180202:308	1236300.00	01.10.2020	04.09.2020
29	64:30:070108:281	814800.00	01.10.2020	04.09.2020
30	64:36:060404:253	212761.08	01.10.2020	04.09.2020
31	64:27:130502:1319	5013.54	01.10.2020	04.09.2020
32	64:30:110104:234	224453.66	01.10.2020	04.09.2020
33	64:04:110403:587	19055.56	01.10.2020	04.09.2020
34	64:21:200402:881	10372.76	01.10.2020	04.09.2020

Начальник отдела кадастровой оценки

 /Беспалова Е.С.

Оценщик II категории сектора определения стоимости
вновь учтенных объектов отдела кадастровой оценки

 / Воробьев И.А.