

КОМИТЕТ
ПО УПРАВЛЕНИЮ ИМУЩЕСТВОМ
САРАТОВСКОЙ ОБЛАСТИ

ГОСУДАРСТВЕННОЕ
БЮДЖЕТНОЕ УЧРЕЖДЕНИЕ
САРАТОВСКОЙ ОБЛАСТИ
«ЦЕНТР ГОСУДАРСТВЕННОЙ
КАДАСТРОВОЙ ОЦЕНКИ»
ГБУ СО «Госкадастроценка»

ул. Зарубина, д. 176,
г. Саратов, 410005
тел/факс: 8 (8452) 39-73-50,
email: adm@cgko64.ru

03.11.2020 № 1060
на № _____ от _____

Руководителю Управления Федеральной
службы государственной регистрации,
кадастра и картографии по Саратовской
области

П.Н. Гришину

Театральная площадь, д. 11, г. Саратов,
410012

Уважаемый Павел Николаевич!

Во исполнение статьи 16 Федерального закона от 03.07.2016 № 237-ФЗ «О государственной кадастровой оценке», в соответствии с временным порядком, доведенным письмом Росреестра от 10.08.2020 № 13-7120-МС/20, направляем Вам Акт АОКС-64/2020/000206 об определении кадастровой стоимости.


Дата государственного кадастрового учета сведений о данных объектах недвижимости: 16.10.2020

- Приложение:
1. Акт об определении кадастровой стоимости на 3 л. (6 стр.) в 1 экз.;
 2. Упакованный (архивированный) электронный документ, содержащий XML-файлы и Акт об определении кадастровой стоимости в форме электронной таблицы OpenDocument Spreadsheet в 1 экз.

Директор
ГБУ СО «Госкадастроценка»

Д.Г. Саксельцев

Беспалова Е.С.
8 (8452) 39-73-50



Акт об определении кадастровой стоимости объектов недвижимости

№ АОКС-64/2020/000206

03.11.2020

Государственное бюджетное учреждение Саратовской области
«Центр государственной кадастровой оценки» ГБУ СО «Госкадастроценка»

I. Количество объектов недвижимости, указанных в настоящем акте, в том числе:		240
1.1	Количество объектов недвижимости, кадастровая стоимость которых определена бюджетным учреждением и указана в настоящем акте	116
1.2	Количество объектов недвижимости, указанных в настоящем акте, изменение сведений Единого государственного реестра недвижимости о которых не влечет за собой изменение их кадастровой стоимости	124

II. Перечень объектов недвижимости, кадастровая стоимость которых определена

№ п/п	Кадастровый номер	Кадастровая стоимость, определенная бюджетным учреждением, руб.	Дата поступления сведений для определения кадастровой стоимости	Дата возникновения основания для определения кадастровой стоимости
1	64:32:074470:6	397120.00	21.10.2020	16.10.2020
2	64:48:010126:249	190971.72	21.10.2020	16.10.2020
3	64:32:062204:235	171656.94	21.10.2020	16.10.2020
4	64:25:100202:556	89258.40	21.10.2020	16.10.2020
5	64:03:020307:413	172326.00	21.10.2020	16.10.2020
6	64:06:060301:455	362229.00	21.10.2020	16.10.2020
7	64:31:550203:389	317423.00	21.10.2020	16.10.2020
8	64:31:550203:388	345025.00	21.10.2020	16.10.2020
9	64:31:550203:387	372627.00	21.10.2020	16.10.2020
10	64:38:130301:873	128076.00	21.10.2020	16.10.2020
11	64:48:010124:2736	953233.04	21.10.2020	16.10.2020
12	64:48:020219:259	337103.70	21.10.2020	16.10.2020
13	64:40:040801:795	180210.21	21.10.2020	16.10.2020
14	64:05:020701:1477	333420.00	21.10.2020	16.10.2020
15	64:48:040517:652	317025.12	21.10.2020	16.10.2020
16	64:43:030157:321	625849.20	21.10.2020	16.10.2020
17	64:43:030157:322	188025.30	21.10.2020	16.10.2020
18	64:41:410445:259	307529.25	21.10.2020	16.10.2020
19	64:48:010118:1191	611575.20	21.10.2020	16.10.2020
20	64:48:040212:374	7086938.76	21.10.2020	16.10.2020
21	64:48:000000:231508	161591.32	21.10.2020	16.10.2020
22	64:48:010140:1772	849605.60	21.10.2020	16.10.2020
23	64:48:010107:1002	381383.64	21.10.2020	16.10.2020

24	64:50:010404:726	11666321.40	21.10.2020	16.10.2020
25	64:40:041501:992	422706.68	21.10.2020	16.10.2020
26	64:48:010140:1771	2530910.34	21.10.2020	16.10.2020
27	64:38:090152:313	299335.30	21.10.2020	16.10.2020
28	64:50:020826:2187	162800.96	21.10.2020	16.10.2020
29	64:50:020826:2188	36339.50	21.10.2020	16.10.2020
30	64:50:020826:2186	21803.70	21.10.2020	16.10.2020
31	64:50:020826:2189	4360.74	21.10.2020	16.10.2020
32	64:44:100102:2510	7058.25	21.10.2020	16.10.2020
33	64:27:090402:901	1502.40	21.10.2020	16.10.2020
34	64:31:550203:391	97450.29	21.10.2020	16.10.2020
35	64:40:020115:521	1152143.32	21.10.2020	16.10.2020
36	64:48:020404:905	165750.75	21.10.2020	16.10.2020
37	64:48:020405:446	37125.00	21.10.2020	16.10.2020
38	64:41:410207:719	166474.00	21.10.2020	16.10.2020
39	64:04:140101:2210	104100.00	21.10.2020	16.10.2020
40	64:50:020827:1073	764180.00	21.10.2020	16.10.2020
41	64:44:120101:679	12704.85	21.10.2020	16.10.2020
42	64:06:020501:4973	213708.87	21.10.2020	16.10.2020
43	64:48:040706:503	605215.80	21.10.2020	16.10.2020
44	64:50:021505:4086	29815.94	21.10.2020	16.10.2020
45	64:50:021505:4087	29815.94	21.10.2020	16.10.2020
46	64:15:281305:555	440374.00	21.10.2020	16.10.2020
47	64:48:010152:673	738060.05	21.10.2020	16.10.2020
48	64:49:010306:229	166132.16	21.10.2020	16.10.2020
49	64:05:130705:427	158064.71	21.10.2020	16.10.2020
50	64:48:010237:413	893186.70	21.10.2020	16.10.2020
51	64:48:050311:1948	488445.75	21.10.2020	16.10.2020
52	64:21:130519:227	300112.39	21.10.2020	16.10.2020
53	64:39:030229:311	184664.70	21.10.2020	16.10.2020
54	64:43:010136:324	453411.27	21.10.2020	16.10.2020
55	64:50:010701:562	1459312.64	21.10.2020	16.10.2020
56	64:35:050201:426	65834.35	21.10.2020	16.10.2020
57	64:15:100901:881	188510.20	21.10.2020	16.10.2020
58	64:40:020326:4	1232720.46	21.10.2020	16.10.2020
59	64:43:010109:7	246195.18	21.10.2020	16.10.2020
60	64:18:050901:5	363924.00	21.10.2020	16.10.2020
61	64:50:010404:93	1693260.64	21.10.2020	16.10.2020
62	64:34:260502:6	121800.00	21.10.2020	16.10.2020
63	64:08:110101:1507	133909.20	21.10.2020	16.10.2020
64	64:38:060308:81	155144.00	21.10.2020	16.10.2020
65	64:43:010140:16	411040.78	21.10.2020	16.10.2020
66	64:16:260302:22	94960.75	21.10.2020	16.10.2020
67	64:15:281912:47	252814.38	21.10.2020	16.10.2020
68	64:43:020119:11	401050.80	21.10.2020	16.10.2020
69	64:06:080701:793	452525.49	21.10.2020	16.10.2020
70	64:19:020740:31	165538.08	21.10.2020	16.10.2020
71	64:46:010708:51	154246.95	21.10.2020	16.10.2020
72	64:13:005738:7	426021.12	21.10.2020	16.10.2020
73	64:13:005750:11	121316.00	21.10.2020	16.10.2020
74	64:39:040117:53	205309.25	21.10.2020	16.10.2020
75	64:04:230313:9	243145.89	21.10.2020	16.10.2020
76	64:34:041001:170	249231.44	21.10.2020	16.10.2020
77	64:38:080102:2	426008.00	21.10.2020	16.10.2020

78	64:19:180101:33	208999.10	21.10.2020	16.10.2020
79	64:48:030104:2	8014271.80	21.10.2020	16.10.2020
80	64:48:030102:2	14759300.60	21.10.2020	16.10.2020
81	64:32:072312:56	350202.27	21.10.2020	16.10.2020
82	64:01:000000:6169	134400.00	21.10.2020	16.10.2020
83	64:05:010601:600	73860.64	21.10.2020	16.10.2020
84	64:01:000000:6170	134400.00	21.10.2020	16.10.2020
85	64:05:020301:764	43619.23	21.10.2020	16.10.2020
86	64:05:020401:597	42488.71	21.10.2020	16.10.2020
87	64:05:130601:935	39473.99	21.10.2020	16.10.2020
88	64:09:040202:2277	62733.00	21.10.2020	16.10.2020
89	64:16:041301:15	3036.67	21.10.2020	16.10.2020
90	64:02:030306:457	384000.00	21.10.2020	16.10.2020
91	64:32:020101:172	51875.60	21.10.2020	16.10.2020
92	64:17:120201:5	10046.15	21.10.2020	16.10.2020
93	64:09:060103:309	6945.62	21.10.2020	16.10.2020
94	64:03:160201:330	150408.00	21.10.2020	16.10.2020
95	64:32:024618:268	179894.12	21.10.2020	16.10.2020
96	64:38:033701:475	110520.88	21.10.2020	16.10.2020
97	64:04:140202:434	11877.90	21.10.2020	16.10.2020
98	64:11:120501:375	37960.00	21.10.2020	16.10.2020
99	64:38:034601:218	104181.00	21.10.2020	16.10.2020
100	64:38:040801:87	146616.80	21.10.2020	16.10.2020
101	64:38:080401:38	74720.80	21.10.2020	16.10.2020
102	64:17:140202:346	108000.00	21.10.2020	16.10.2020
103	64:20:030301:33	178605.64	21.10.2020	16.10.2020
104	64:21:120102:492	269040.00	21.10.2020	16.10.2020
105	64:23:000000:1344	1544400.00	21.10.2020	16.10.2020
106	64:23:000000:1604	280800.00	21.10.2020	16.10.2020
107	64:24:120101:277	391500.00	21.10.2020	16.10.2020
108	64:27:190101:871	2260000.00	21.10.2020	16.10.2020
109	64:32:000000:23162	1179360.00	21.10.2020	16.10.2020
110	64:33:030305:401	1214020.00	21.10.2020	16.10.2020
111	64:38:203101:51	283025.76	21.10.2020	16.10.2020
112	64:35:000000:734	3329100.00	21.10.2020	16.10.2020
113	64:35:120610:225	986400.00	21.10.2020	16.10.2020
114	64:38:204501:280	112387.17	21.10.2020	16.10.2020
115	64:37:000000:28	304927890.00	21.10.2020	16.10.2020
116	64:37:090301:239	747000.00	21.10.2020	16.10.2020

III. Перечень объектов недвижимости, изменение сведений в Едином государственном реестре недвижимости о которых не влечет за собой изменение их кадастровой стоимости

№ п/п	Кадастровый номер	Дата поступления сведений для определения кадастровой стоимости	Дата возникновения основания для определения кадастровой стоимости
1	64:50:020809:125	21.10.2020	-
2	64:08:120101:81	21.10.2020	-
3	64:32:071530:42	21.10.2020	-
4	64:01:090117:39	21.10.2020	-
5	64:32:011306:220	21.10.2020	-

6	64:39:010118:3	21.10.2020	-
7	64:16:040301:106	21.10.2020	-
8	64:29:170431:8	21.10.2020	-
9	64:39:010118:2	21.10.2020	-
10	64:32:023656:16	21.10.2020	-
11	64:11:160416:85	21.10.2020	-
12	64:38:170308:143	21.10.2020	-
13	64:48:040635:3	21.10.2020	-
14	64:01:100309:9	21.10.2020	-
15	64:01:100309:10	21.10.2020	-
16	64:01:100309:21	21.10.2020	-
17	64:29:110401:85	21.10.2020	-
18	64:32:014601:2	21.10.2020	-
19	64:16:110308:128	21.10.2020	-
20	64:06:020501:1074	21.10.2020	-
21	64:16:110308:815	21.10.2020	-
22	64:48:010203:35	21.10.2020	-
23	64:15:281726:12	21.10.2020	-
24	64:13:004906:23	21.10.2020	-
25	64:13:004906:20	21.10.2020	-
26	64:27:140111:238	21.10.2020	-
27	64:17:160101:176	21.10.2020	-
28	64:42:010908:2	21.10.2020	-
29	64:42:010908:2	21.10.2020	-
30	64:42:020104:79	21.10.2020	-
31	64:28:010328:11	21.10.2020	-
32	64:50:020921:115	21.10.2020	-
33	64:34:150304:40	21.10.2020	-
34	64:46:020703:40	21.10.2020	-
35	64:48:010139:103	21.10.2020	-
36	64:38:070101:39	21.10.2020	-
37	64:19:040923:12	21.10.2020	-
38	64:13:005744:34	21.10.2020	-
39	64:13:004906:501	21.10.2020	-
40	64:43:040139:1	21.10.2020	-
41	64:13:004906:33	21.10.2020	-
42	64:39:030215:110	21.10.2020	-
43	64:20:011901:40	21.10.2020	-
44	64:16:040904:192	21.10.2020	-
45	64:29:170111:6	21.10.2020	-
46	64:06:220201:136	21.10.2020	-
47	64:48:040209:9	21.10.2020	-
48	64:38:220313:20	21.10.2020	-
49	64:32:071037:77	21.10.2020	-
50	64:17:110201:63	21.10.2020	-
51	64:34:201101:132	21.10.2020	-
52	64:31:390607:132	21.10.2020	-
53	64:15:281111:24	21.10.2020	-
54	64:22:120501:45	21.10.2020	-
55	64:22:060701:181	21.10.2020	-
56	64:48:040719:53	21.10.2020	-
57	64:43:030153:9	21.10.2020	-
58	64:39:010114:112	21.10.2020	-
59	64:40:011015:42	21.10.2020	-


60	64:43:020136:6	21.10.2020	-
61	64:39:010120:12	21.10.2020	-
62	64:09:060701:75	21.10.2020	-
63	64:20:011001:17	21.10.2020	-
64	64:48:040645:186	21.10.2020	-
65	64:36:170327:27	21.10.2020	-
66	64:34:041001:10	21.10.2020	-
67	64:31:390415:25	21.10.2020	-
68	64:31:390415:6	21.10.2020	-
69	64:31:390415:91	21.10.2020	-
70	64:31:390415:43	21.10.2020	-
71	64:34:110601:169	21.10.2020	-
72	64:04:140101:340	21.10.2020	-
73	64:16:200203:99	21.10.2020	-
74	64:19:180101:288	21.10.2020	-
75	64:19:180101:364	21.10.2020	-
76	64:33:030104:74	21.10.2020	-
77	64:04:190101:1595	21.10.2020	-
78	64:32:052124:787	21.10.2020	-
79	64:52:010101:257	21.10.2020	-
80	64:48:040731:44	21.10.2020	-
81	64:13:004906:418	21.10.2020	-
82	64:39:040411:6	21.10.2020	-
83	64:44:030101:307	21.10.2020	-
84	64:38:071101:111	21.10.2020	-
85	64:38:170207:522	21.10.2020	-
86	64:38:072401:14	21.10.2020	-
87	64:38:072401:3	21.10.2020	-
88	64:32:021507:397	21.10.2020	-
89	64:40:040201:907	21.10.2020	-
90	64:42:010324:229	21.10.2020	-
91	64:05:150601:238	21.10.2020	-
92	64:05:150601:237	21.10.2020	-
93	64:20:031201:1305	21.10.2020	-
94	64:15:000000:8449	21.10.2020	-
95	64:34:271901:25	21.10.2020	-
96	64:01:050504:108	21.10.2020	-
97	64:04:240103:8	21.10.2020	-
98	64:24:120101:3	21.10.2020	-
99	64:09:040202:641	21.10.2020	-
100	64:32:020535:82	21.10.2020	-
101	64:32:000000:20945	21.10.2020	-
102	64:32:080606:49	21.10.2020	-
103	64:32:080606:48	21.10.2020	-
104	64:20:030301:31	21.10.2020	-
105	64:33:030305:71	21.10.2020	-
106	64:35:020204:5	21.10.2020	-
107	64:38:170601:24	21.10.2020	-
108	64:38:170604:24	21.10.2020	-
109	64:28:110201:16	21.10.2020	-
110	64:02:200165:21	21.10.2020	-
111	64:15:000000:8232	21.10.2020	-
112	64:15:000000:8233	21.10.2020	-
113	64:15:000000:7452	21.10.2020	-

114	64:38:088901:17	21.10.2020	-
115	64:09:040202:1400	21.10.2020	-
116	64:32:070201:96	21.10.2020	-
117	64:18:100101:7	21.10.2020	-
118	64:48:040132:3	21.10.2020	-
119	64:32:074410:148	21.10.2020	-
120	64:48:020345:311	21.10.2020	-
121	64:01:080503:4	21.10.2020	-
122	64:34:271801:7	21.10.2020	-
123	64:26:080202:336	21.10.2020	-
124	64:05:000000:17207	21.10.2020	-


IV. Хеш-сумма файла электронного документа, прилагаемого к настоящему акту, содержащего структурированные сведения о результатах определения кадастровой стоимости объектов недвижимости, указанных в настоящем акте

xml-КС-зу	17EE4FD5390605F6B245B64A043643E73F125AE0870050FBDBFB93B18E9B6D779D85886A5DC90DE7BCA4ACDF85DA2FBAB9808CC3420C312C60E204AC3D4D09D7
xml-ФД-зу	16A61E908673141A7234372EFD0FEE58A3E0547D369588E9CEA022C9A2F04FA987C5BF261011C0FF592D3A1358147CFA363E4827969CE8A8981D8995EC12EC9C


Начальник отдела кадастровой оценки

 /Беспалова Е.С.

Оценщик II категории сектора определения стоимости вновь учтенных объектов отдела кадастровой оценки

 / Юдин А.С.

Оценщик II категории сектора определения стоимости вновь учтенных объектов отдела кадастровой оценки

 / Воробьев И.А.