

КОМИТЕТ
ПО УПРАВЛЕНИЮ ИМУЩЕСТВОМ
САРАТОВСКОЙ ОБЛАСТИ

ГОСУДАРСТВЕННОЕ
БЮДЖЕТНОЕ УЧРЕЖДЕНИЕ
САРАТОВСКОЙ ОБЛАСТИ
«ЦЕНТР ГОСУДАРСТВЕННОЙ
КАДАСТРОВОЙ ОЦЕНКИ»
ГБУ СО «Госкадастроценка»

ул. Зарубина, д. 176,
г. Саратов, 410005
тел/факс: 8 (8452) 39-73-50,
email: adm@cgko64.ru

03.11.20 № 1067
на № _____ от _____

Руководителю Управления Федеральной
службы государственной регистрации,
кадастра и картографии по Саратовской
области

П.Н. Гришину

Театральная площадь, д. 11, г. Саратов,
410012

Уважаемый Павел Николаевич!

Во исполнение статьи 16 Федерального закона от 03.07.2016 № 237-ФЗ «О государственной кадастровой оценке», в соответствии с временным порядком, доведенным письмом Росреестра от 10.08.2020 № 13-7120-МС/20, направляем Вам Акт АОКС-64/2020/000207 об определении кадастровой стоимости.


Дата государственного кадастрового учета сведений о данных объектах недвижимости: 19.10.2020

- Приложение: 1. Акт об определении кадастровой стоимости на 4 л. (4 стр.) в 1 экз.;
2. Упакованный (архивированный) электронный документ, содержащий XML-файлы и Акт об определении кадастровой стоимости в форме электронной таблицы OpenDocument Spreadsheet в 1 экз.

Директор
ГБУ СО «Госкадастроценка»

Д.Г. Саксельцев

Беспалова Е.С.
8 (8452) 39-73-50



Акт об определении кадастровой стоимости объектов недвижимости

№ АОКС-64/2020/000207

03.11.2020

Государственное бюджетное учреждение Саратовской области
«Центр государственной кадастровой оценки» ГБУ СО «Госкадастроценка»

I. Количество объектов недвижимости, указанных в настоящем акте, в том числе:		139
1.1	Количество объектов недвижимости, кадастровая стоимость которых определена бюджетным учреждением и указана в настоящем акте	83
1.2	Количество объектов недвижимости, указанных в настоящем акте, изменение сведений Единого государственного реестра недвижимости о которых не влечет за собой изменение их кадастровой стоимости	56

II. Перечень объектов недвижимости, кадастровая стоимость которых определена

№ п/п	Кадастровый номер	Кадастровая стоимость, определенная бюджетным учреждением, руб.	Дата поступления сведений для определения кадастровой стоимости	Дата возникновения основания для определения кадастровой стоимости
1	64:06:110101:481	325862.85	23.10.2020	19.10.2020
2	64:08:190101:666	152208.00	23.10.2020	19.10.2020
3	64:48:030126:184	926411.66	23.10.2020	19.10.2020
4	64:50:010512:47	11508550.80	23.10.2020	19.10.2020
5	64:05:200202:365	469229.32	23.10.2020	19.10.2020
6	64:32:024913:272	192220.80	23.10.2020	19.10.2020
7	64:32:014946:497	244695.40	23.10.2020	19.10.2020
8	64:16:270420:278	500329.44	23.10.2020	19.10.2020
9	64:40:041501:995	296299.18	23.10.2020	19.10.2020
10	64:40:041501:993	294782.29	23.10.2020	19.10.2020
11	64:40:041501:994	609284.15	23.10.2020	19.10.2020
12	64:48:020457:487	129854.17	23.10.2020	19.10.2020
13	64:39:020307:250	1128358.44	23.10.2020	19.10.2020
14	64:48:020242:358	549223.22	23.10.2020	19.10.2020
15	64:48:010107:1003	365841.36	23.10.2020	19.10.2020
16	64:43:040143:315	132967.12	23.10.2020	19.10.2020
17	64:04:230201:304	535016.91	23.10.2020	19.10.2020
18	64:16:100214:468	257100.23	23.10.2020	19.10.2020
19	64:02:020210:229	146628.16	23.10.2020	19.10.2020
20	64:02:020210:228	283877.12	23.10.2020	19.10.2020
21	64:32:064107:303	270480.00	23.10.2020	19.10.2020
22	64:39:020116:261	406824.12	23.10.2020	19.10.2020
23	64:03:210223:274	161849.52	23.10.2020	19.10.2020

24	64:50:010404:727	1078855.44	23.10.2020	19.10.2020
25	64:38:040401:1007	252910.07	23.10.2020	19.10.2020
26	64:42:030125:228	280100.00	23.10.2020	19.10.2020
27	64:48:030448:1374	1817832.45	23.10.2020	19.10.2020
28	64:16:270201:317	979091.10	23.10.2020	19.10.2020
29	64:48:020345:311	696696.88	23.10.2020	19.10.2020
30	64:32:060426:469	168444.00	23.10.2020	19.10.2020
31	64:06:080101:864	330380.00	23.10.2020	19.10.2020
32	64:31:550203:392	248418.00	23.10.2020	19.10.2020
33	64:31:550203:393	303622.00	23.10.2020	19.10.2020
34	64:48:030332:24	561713.30	23.10.2020	19.10.2020
35	64:02:100415:56	89443.20	23.10.2020	19.10.2020
36	64:02:020317:31	144555.55	23.10.2020	19.10.2020
37	64:02:120236:29	121696.95	23.10.2020	19.10.2020
38	64:39:030306:16	382836.81	23.10.2020	19.10.2020
39	64:40:011101:112	256832.88	23.10.2020	19.10.2020
40	64:46:010517:25	141445.50	23.10.2020	19.10.2020
41	64:40:041001:46	279704.73	23.10.2020	19.10.2020
42	64:39:040306:7	649329.04	23.10.2020	19.10.2020
43	64:01:100207:7	76366.07	23.10.2020	19.10.2020
44	64:38:090162:32	173182.90	23.10.2020	19.10.2020
45	64:32:064107:17	270480.00	23.10.2020	19.10.2020
46	64:48:030215:5910	1270347.65	23.10.2020	19.10.2020
47	64:48:020640:73	731847.79	23.10.2020	19.10.2020
48	64:05:160801:240	25136.28	23.10.2020	19.10.2020
49	64:05:010701:1370	39756.62	23.10.2020	19.10.2020
50	64:05:010901:741	60765.45	23.10.2020	19.10.2020
51	64:05:010901:742	92231.59	23.10.2020	19.10.2020
52	64:05:131001:433	36741.90	23.10.2020	19.10.2020
53	64:02:040401:466	883200.00	23.10.2020	19.10.2020
54	64:02:040401:467	441600.00	23.10.2020	19.10.2020
55	64:04:090302:365	246600.00	23.10.2020	19.10.2020
56	64:06:000000:5367	902200.00	23.10.2020	19.10.2020
57	64:05:150701:258	47952.89	23.10.2020	19.10.2020
58	64:05:150701:259	48800.78	23.10.2020	19.10.2020
59	64:11:030501:302	30968.06	23.10.2020	19.10.2020
60	64:15:000000:8450	302360.38	23.10.2020	19.10.2020
61	64:15:010104:222	391067.32	23.10.2020	19.10.2020
62	64:21:220105:1533	5896.80	23.10.2020	19.10.2020
63	64:32:012101:345	41870.40	23.10.2020	19.10.2020
64	64:32:051601:2419	101845.80	23.10.2020	19.10.2020
65	64:32:073102:33	88928.36	23.10.2020	19.10.2020
66	64:15:100706:356	430705.10	23.10.2020	19.10.2020
67	64:32:073401:28	135783.39	23.10.2020	19.10.2020
68	64:38:033201:1614	114215.92	23.10.2020	19.10.2020
69	64:21:180106:372	159600.00	23.10.2020	19.10.2020
70	64:21:180106:373	478800.00	23.10.2020	19.10.2020
71	64:21:180106:370	342000.00	23.10.2020	19.10.2020
72	64:21:180106:371	1915200.00	23.10.2020	19.10.2020
73	64:32:051501:576	32368.59	23.10.2020	19.10.2020
74	64:32:051501:563	489986.83	23.10.2020	19.10.2020
75	64:32:051501:381	535621.58	23.10.2020	19.10.2020
76	64:38:035801:229	104575.02	23.10.2020	19.10.2020
77	64:38:050501:205	87063.60	23.10.2020	19.10.2020

78	64:38:085801:153	288748.56	23.10.2020	19.10.2020
79	64:38:085801:178	262890.48	23.10.2020	19.10.2020
80	64:38:090301:361	153148.95	23.10.2020	19.10.2020
81	64:38:202701:88	188821.80	23.10.2020	19.10.2020
82	64:34:221102:394	28119.00	23.10.2020	19.10.2020
83	64:38:204501:281	148590.32	23.10.2020	19.10.2020

III. Перечень объектов недвижимости, изменение сведений в Едином государственном реестре недвижимости о которых не влечет за собой изменение их кадастровой стоимости


№ п/п	Кадастровый номер	Дата поступления сведений для определения кадастровой стоимости	Дата возникновения основания для определения кадастровой стоимости
1	64:13:005011:42	23.10.2020	-
2	64:41:410382:29	23.10.2020	-
3	64:01:100110:20	23.10.2020	-
4	64:44:030112:74	23.10.2020	-
5	64:19:090306:61	23.10.2020	-
6	64:24:190522:3	23.10.2020	-
7	64:24:190522:9	23.10.2020	-
8	64:19:090306:16	23.10.2020	-
9	64:14:150102:63	23.10.2020	-
10	64:09:030202:576	23.10.2020	-
11	64:36:060402:61	23.10.2020	-
12	64:49:020225:13	23.10.2020	-
13	64:13:050206:181	23.10.2020	-
14	64:18:052304:94	23.10.2020	-
15	64:09:060401:28	23.10.2020	-
16	64:48:040654:170	23.10.2020	-
17	64:34:051974:26	23.10.2020	-
18	64:29:010201:54	23.10.2020	-
19	64:41:410325:12	23.10.2020	-
20	64:06:020501:1779	23.10.2020	-
21	64:27:130204:303	23.10.2020	-
22	64:48:020404:638	23.10.2020	-
23	64:48:020402:14	23.10.2020	-
24	64:32:071511:43	23.10.2020	-
25	64:48:040224:457	23.10.2020	-
26	64:48:040641:364	23.10.2020	-
27	64:38:080901:1536	23.10.2020	-
28	64:05:090202:150	23.10.2020	-
29	64:21:130323:8	23.10.2020	-
30	64:48:060105:19	23.10.2020	-
31	64:38:083601:41	23.10.2020	-
32	64:11:090301:38	23.10.2020	-
33	64:32:081607:161	23.10.2020	-
34	64:32:081607:189	23.10.2020	-
35	64:32:081607:214	23.10.2020	-
36	64:32:081607:216	23.10.2020	-
37	64:32:081607:218	23.10.2020	-
38	64:32:081607:220	23.10.2020	-

39	64:32:081607:222	23.10.2020	-
40	64:32:081607:224	23.10.2020	-
41	64:38:051501:69	23.10.2020	-
42	64:09:040202:1365	23.10.2020	-
43	64:09:040202:1368	23.10.2020	-
44	64:36:000000:1494	23.10.2020	-
45	64:32:023319:559	23.10.2020	-
46	64:36:030402:267	23.10.2020	-
47	64:32:024008:1593	23.10.2020	-
48	64:34:051835:242	23.10.2020	-
49	64:04:030101:1762	23.10.2020	-
50	64:38:040302:367	23.10.2020	-
51	64:48:010124:2743	23.10.2020	-
52	64:45:021001:408	23.10.2020	-
53	64:32:074441:268	23.10.2020	-
54	64:45:050125:1072	23.10.2020	-
55	64:48:030126:1667	23.10.2020	-
56	64:48:030109:588	23.10.2020	-

IV. Хеш-сумма файла электронного документа, прилагаемого к настоящему акту, содержащего структурированные сведения о результатах определения кадастровой стоимости объектов недвижимости, указанных в настоящем акте

xml-КС-зу	F41BB2CD2FBB4FA8A0F962CF964D347897C17A52F62545442514F9C45F04FD0411A1664CDF1B387448924FE0C3495A1FD1F4D3D68DB34AE983F09C90E05422BF
xml-ФД-зу	AE06E64BC8DBC300C58EA33B44001B1EE9447C0C25D9729ABED683FBF6DAF3E33135233A9076904BFFB0B485EC08FB6603F16E712965CEFC1946448A8E22F220


Начальник отдела кадастровой оценки

 /Беспалова Е.С.

Оценщик II категории сектора определения стоимости вновь учтенных объектов отдела кадастровой оценки

 / Юдин А.С.

Оценщик II категории сектора определения стоимости вновь учтенных объектов отдела кадастровой оценки

 / Воробьев И.А.