

КОМИТЕТ
ПО УПРАВЛЕНИЮ ИМУЩЕСТВОМ
САРАТОВСКОЙ ОБЛАСТИ

ГОСУДАРСТВЕННОЕ
БЮДЖЕТНОЕ УЧРЕЖДЕНИЕ
САРАТОВСКОЙ ОБЛАСТИ
«ЦЕНТР ГОСУДАРСТВЕННОЙ
КАДАСТРОВОЙ ОЦЕНКИ»
ГБУ СО «Госкадастроценка»

ул. Зарубина, д. 176,
г. Саратов, 410005
тел/факс: 8 (8452) 39-73-50,
email: adm@cgko64.ru

01.10.20 № 858
на № _____ от _____

Руководителю Управления Федеральной
службы государственной регистрации,
кадастра и картографии по Саратовской
области

П.Н. Гришину

Театральная площадь, д. 11, г. Саратов,
410012

Уважаемый Павел Николаевич!

Во исполнение статьи 16 Федерального закона от 03.07.2016 № 237-ФЗ «О государственной кадастровой оценке», в соответствии с временным порядком, доведенным письмом Росреестра от 10.08.2020 № 13-7120-МС/20, направляем Вам Акт АОКС-64/2020/000182 об определении кадастровой стоимости.


Дата государственного кадастрового учета сведений о данных объектах недвижимости: 21.09.2020

- Приложение: 1. Акт об определении кадастровой стоимости на 2 л. (3 стр.) в 1 экз.;
2. Упакованный (архивированный) электронный документ, содержащий XML-файлы и Акт об определении кадастровой стоимости в форме электронной таблицы OpenDocument Spreadsheet в 1 экз.

Директор
ГБУ СО «Госкадастроценка»

Д.Г. Саксельцев

Беспалова Е.С.
8 (8452) 39-73-50



Акт об определении кадастровой стоимости объектов недвижимости

АОКС-64/2020/000182

01.10.2020

Государственное бюджетное учреждение Саратовской области
«Центр государственной кадастровой оценки» ГБУ СО «Госкадастроценка»

I. Количество объектов недвижимости, указанных в настоящем акте, в том числе:		101
1.1	Количество объектов недвижимости, кадастровая стоимость которых определена бюджетным учреждением и указана в настоящем акте	81
1.2	Количество объектов недвижимости, указанных в настоящем акте, изменение сведений Единого государственного реестра недвижимости о которых не влечет за собой изменение их кадастровой стоимости	20

II. Перечень объектов недвижимости, кадастровая стоимость которых определена

№ п/п	Кадастровый номер	Кадастровая стоимость, определенная бюджетным учреждением, руб.	Дата поступления сведений для определения кадастровой стоимости	Дата возникновения основания для определения кадастровой стоимости
1	64:32:052258:261	153316.80	24.09.2020	21.09.2020
2	64:09:100403:2549	153180.00	24.09.2020	21.09.2020
3	64:32:063604:728	196580.00	24.09.2020	21.09.2020
4	64:50:020805:480	2368958.00	24.09.2020	21.09.2020
5	64:40:040101:779	140338.56	24.09.2020	21.09.2020
6	64:28:020503:527	11506138.29	24.09.2020	21.09.2020
7	64:28:020503:528	12664218.69	24.09.2020	21.09.2020
8	64:28:020503:526	825894.18	24.09.2020	21.09.2020
9	64:48:010103:1038	208751.64	24.09.2020	21.09.2020
10	64:48:040517:649	573184.92	24.09.2020	21.09.2020
11	64:48:030216:848	471700.32	24.09.2020	21.09.2020
12	64:40:041501:971	306917.41	24.09.2020	21.09.2020
13	64:43:030157:317	330960.60	24.09.2020	21.09.2020
14	64:43:030157:318	331411.50	24.09.2020	21.09.2020
15	64:40:041501:970	342311.51	24.09.2020	21.09.2020
16	64:38:040119:663	168338.61	24.09.2020	21.09.2020
17	64:27:000000:3992	2988259.38	24.09.2020	21.09.2020
18	64:23:121114:387	266987.74	24.09.2020	21.09.2020
19	64:16:040801:272	225666.48	24.09.2020	21.09.2020
20	64:14:220434:407	17758.40	24.09.2020	21.09.2020
21	64:38:170308:973	1197.81	24.09.2020	21.09.2020
22	64:22:102001:1238	94970.90	24.09.2020	21.09.2020
23	64:42:030234:359	256335.85	24.09.2020	21.09.2020


24	64:14:220208:288	29327.39	24.09.2020	21.09.2020
25	64:14:220107:326	105102.22	24.09.2020	21.09.2020
26	64:47:030218:265	247430.40	24.09.2020	21.09.2020
27	64:32:051809:422	420302.61	24.09.2020	21.09.2020
28	64:47:020812:486	309546.72	24.09.2020	21.09.2020
29	64:36:170119:282	349.46	24.09.2020	21.09.2020
30	64:34:260507:296	5236.78	24.09.2020	21.09.2020
31	64:33:020438:231	391241.40	24.09.2020	21.09.2020
32	64:48:050394:89	313267.90	24.09.2020	21.09.2020
33	64:20:032301:281	157657.60	24.09.2020	21.09.2020
34	64:20:012701:91	256182.84	24.09.2020	21.09.2020
35	64:48:030106:111	516733.00	24.09.2020	21.09.2020
36	64:50:031725:54	875560.28	24.09.2020	21.09.2020
37	64:11:010109:66	316270.48	24.09.2020	21.09.2020
38	64:50:020608:218	916874.00	24.09.2020	21.09.2020
39	64:42:030412:6	11205868.07	24.09.2020	21.09.2020
40	64:48:050363:34	14519115.50	24.09.2020	21.09.2020
41	64:05:100201:53	154813.32	24.09.2020	21.09.2020
42	64:26:080635:2	43639.13	24.09.2020	21.09.2020
43	64:25:200303:516	371799.74	24.09.2020	21.09.2020
44	64:20:012201:334	420691.84	24.09.2020	21.09.2020
45	64:20:012201:366	267661.40	24.09.2020	21.09.2020
46	64:25:200303:41	361728.78	24.09.2020	21.09.2020
47	64:40:010701:7	215818.20	24.09.2020	21.09.2020
48	64:17:000000:4533	54948.60	24.09.2020	21.09.2020
49	64:08:020701:562	6780.00	24.09.2020	21.09.2020
50	64:38:200301:228	283780.56	24.09.2020	21.09.2020
51	64:32:025304:649	428163.84	24.09.2020	21.09.2020
52	64:38:085701:287	309816.80	24.09.2020	21.09.2020
53	64:32:012308:1742	36323.25	24.09.2020	21.09.2020
54	64:38:086801:85	146244.98	24.09.2020	21.09.2020
55	64:28:000000:1455	93359.70	24.09.2020	21.09.2020
56	64:11:080401:390	496400.00	24.09.2020	21.09.2020
57	64:38:052401:287	87704.40	24.09.2020	21.09.2020
58	64:14:010101:354	421186.00	24.09.2020	21.09.2020
59	64:32:024716:1028	653670.00	24.09.2020	21.09.2020
60	64:32:024013:1471	953751.89	24.09.2020	21.09.2020
61	64:32:011222:350	32175.36	24.09.2020	21.09.2020
62	64:21:090101:444	562473.72	24.09.2020	21.09.2020
63	64:32:014301:655	96047.91	24.09.2020	21.09.2020
64	64:22:121601:318	236800.00	24.09.2020	21.09.2020
65	64:05:010901:729	62555.44	24.09.2020	21.09.2020
66	64:05:160401:279	47105.00	24.09.2020	21.09.2020
67	64:26:020201:252	483600.00	24.09.2020	21.09.2020
68	64:29:090101:299	1514240.00	24.09.2020	21.09.2020
69	64:29:090201:325	1081600.00	24.09.2020	21.09.2020
70	64:06:000000:5365	1044470.00	24.09.2020	21.09.2020
71	64:29:090201:323	648960.00	24.09.2020	21.09.2020
72	64:29:090201:324	648960.00	24.09.2020	21.09.2020
73	64:05:150701:236	46822.37	24.09.2020	21.09.2020
74	64:29:090201:322	1514240.00	24.09.2020	21.09.2020
75	64:16:190101:287	584100.00	24.09.2020	21.09.2020
76	64:15:140102:273	1583400.00	24.09.2020	21.09.2020
77	64:05:130601:917	43901.86	24.09.2020	21.09.2020

78	64:32:011205:243	132720.00	24.09.2020	21.09.2020
79	64:20:014301:457	3100.02	24.09.2020	21.09.2020
80	64:05:010701:1354	47764.47	24.09.2020	21.09.2020
81	64:32:052301:349	73784.44	24.09.2020	21.09.2020


III. Перечень объектов недвижимости, изменение сведений в Едином государственном реестре недвижимости о которых не влечет за собой изменение их кадастровой стоимости

№ п/п	Кадастровый номер	Дата поступления сведений для определения кадастровой стоимости	Дата возникновения основания для определения кадастровой стоимости
1	64:45:030111:12	24.09.2020	-
2	64:32:051811:13	24.09.2020	-
3	64:16:250404:40	24.09.2020	-
4	64:48:020263:36	24.09.2020	-
5	64:48:010124:525	24.09.2020	-
6	64:25:090202:32	24.09.2020	-
7	64:26:080628:22	24.09.2020	-
8	64:08:050101:2085	24.09.2020	-
9	64:38:210114:27	24.09.2020	-
10	64:20:012201:1596	24.09.2020	-
11	64:32:023608:54	24.09.2020	-
12	64:49:020101:1	24.09.2020	-
13	64:21:110905:15	24.09.2020	-
14	64:48:040115:149	24.09.2020	-
15	64:45:021207:250	24.09.2020	-
16	64:38:000000:13684	24.09.2020	-
17	64:13:000802:330	24.09.2020	-
18	64:17:000000:5170	24.09.2020	-
19	64:17:000000:5169	24.09.2020	-
20	64:38:000000:13411	24.09.2020	-


Начальник отдела кадастровой оценки

 /Беспалова Е.С.

Оценщик II категории сектора определения стоимости вновь учтенных объектов отдела кадастровой оценки

 / Юдин А.С.

Оценщик II категории сектора определения стоимости вновь учтенных объектов отдела кадастровой оценки

 / Воробьев И.А.

