



КОМИТЕТ  
ПО УПРАВЛЕНИЮ ИМУЩЕСТВОМ  
САРАТОВСКОЙ ОБЛАСТИ

ГОСУДАРСТВЕННОЕ  
БЮДЖЕТНОЕ УЧРЕЖДЕНИЕ  
САРАТОВСКОЙ ОБЛАСТИ  
«ЦЕНТР ГОСУДАРСТВЕННОЙ  
КАДАСТРОВОЙ ОЦЕНКИ»  
ГБУ СО «Госкадастроценка»

ул. Зарубина, д. 176,  
г. Саратов, 410005  
тел/факс: 8 (8452) 39-73-50,  
email: adm@cgko64.ru

02.10.20 № 861  
на № \_\_\_\_\_ от \_\_\_\_\_

Руководителю Управления Федеральной  
службы государственной регистрации,  
кадастра и картографии по Саратовской  
области

П.Н. Гришину

Театральная площадь, д. 11, г. Саратов,  
410012

Уважаемый Павел Николаевич!

Во исполнение статьи 16 Федерального закона от 03.07.2016 № 237-ФЗ «О государственной кадастровой оценке», в соответствии с временным порядком, доведенным письмом Росреестра от 10.08.2020 № 13-7120-МС/20, направляем Вам Акт АОКС-64/2020/000183 об определении кадастровой стоимости.


Дата государственного кадастрового учета сведений о данных объектах недвижимости: 22.09.2020

- Приложение:
1. Акт об определении кадастровой стоимости на 2 л. (3 стр.) в 1 экз.;
  2. Упакованный (архивированный) электронный документ, содержащий XML-файлы и Акт об определении кадастровой стоимости в форме электронной таблицы OpenDocument Spreadsheet в 1 экз.

Директор  
ГБУ СО «Госкадастроценка»

Д.Г. Саксельцев

Беспалова Е.С.  
8 (8452) 39-73-50



## Акт об определении кадастровой стоимости объектов недвижимости

АОКС-64/2020/000183

02.10.2020

Государственное бюджетное учреждение Саратовской области  
«Центр государственной кадастровой оценки» ГБУ СО «Госкадастроценка»

I. Количество объектов недвижимости, указанных в настоящем акте, в том числе:		91
1.1	Количество объектов недвижимости, кадастровая стоимость которых определена бюджетным учреждением и указана в настоящем акте	75
1.2	Количество объектов недвижимости, указанных в настоящем акте, изменение сведений Единого государственного реестра недвижимости о которых не влечет за собой изменение их кадастровой стоимости	16

### II. Перечень объектов недвижимости, кадастровая стоимость которых определена


№ п/п	Кадастровый номер	Кадастровая стоимость, определенная бюджетным учреждением, руб.	Дата поступления сведений для определения кадастровой стоимости	Дата возникновения основания для определения кадастровой стоимости
1	64:34:050502:513	213945.00	25.09.2020	22.09.2020
2	64:32:023609:318	161244.48	25.09.2020	22.09.2020
3	64:32:023609:319	237476.40	25.09.2020	22.09.2020
4	64:32:023314:2392	33567.50	25.09.2020	22.09.2020
5	64:32:023314:2391	444207.50	25.09.2020	22.09.2020
6	64:48:010124:2733	842578.45	25.09.2020	22.09.2020
7	64:48:010124:2734	369028.03	25.09.2020	22.09.2020
8	64:48:010142:2211	243667.78	25.09.2020	22.09.2020
9	64:48:010142:2212	348964.66	25.09.2020	22.09.2020
10	64:48:040122:806	681741.67	25.09.2020	22.09.2020
11	64:48:020602:1221	134702.40	25.09.2020	22.09.2020
12	64:48:020602:1222	250161.60	25.09.2020	22.09.2020
13	64:40:041501:973	309951.19	25.09.2020	22.09.2020
14	64:40:041501:972	271017.68	25.09.2020	22.09.2020
15	64:20:011701:4190	130400.02	25.09.2020	22.09.2020
16	64:02:020705:277	350599.48	25.09.2020	22.09.2020
17	64:43:040111:331	247199.04	25.09.2020	22.09.2020
18	64:46:010601:739	1831.20	25.09.2020	22.09.2020
19	64:14:220101:304	51567.84	25.09.2020	22.09.2020
20	64:46:010309:238	498269.24	25.09.2020	22.09.2020
21	64:13:210103:277	992352.30	25.09.2020	22.09.2020
22	64:29:170424:307	283259.20	25.09.2020	22.09.2020
23	64:46:010308:215	3649108.32	25.09.2020	22.09.2020

24	64:44:080115:420	223498.59	25.09.2020	22.09.2020
25	64:25:200303:1980	168719.52	25.09.2020	22.09.2020
26	64:43:010144:261	272366.34	25.09.2020	22.09.2020
27	64:33:030104:963	315878.80	25.09.2020	22.09.2020
28	64:38:110210:453	684825.96	25.09.2020	22.09.2020
29	64:47:050501:232	359732.72	25.09.2020	22.09.2020
30	64:12:120122:247	502330.00	25.09.2020	22.09.2020
31	64:40:020356:281	1546537.16	25.09.2020	22.09.2020
32	64:13:005738:234	96829.96	25.09.2020	22.09.2020
33	64:32:071590:345	177403.53	25.09.2020	22.09.2020
34	64:47:040415:275	218094.44	25.09.2020	22.09.2020
35	64:31:590232:11	470092.77	25.09.2020	22.09.2020
36	64:50:032303:97	216662.04	25.09.2020	22.09.2020
37	64:44:020101:119	284888.64	25.09.2020	22.09.2020
38	64:01:010803:377	92400.00	25.09.2020	22.09.2020
39	64:12:190106:398	315200.00	25.09.2020	22.09.2020
40	64:20:015401:826	45384.64	25.09.2020	22.09.2020
41	64:05:010601:596	43807.65	25.09.2020	22.09.2020
42	64:05:010901:730	63685.96	25.09.2020	22.09.2020
43	64:15:000000:6778	6861400.00	25.09.2020	22.09.2020
44	64:15:140102:274	2639000.00	25.09.2020	22.09.2020
45	64:15:140409:232	2375100.00	25.09.2020	22.09.2020
46	64:05:020301:763	46162.90	25.09.2020	22.09.2020
47	64:18:040501:351	782280.00	25.09.2020	22.09.2020
48	64:05:020501:438	141315.00	25.09.2020	22.09.2020
49	64:18:040501:350	442800.00	25.09.2020	22.09.2020
50	64:23:000000:1595	280800.00	25.09.2020	22.09.2020
51	64:05:150701:237	46539.74	25.09.2020	22.09.2020
52	64:23:160102:275	273000.00	25.09.2020	22.09.2020
53	64:26:000000:3640	538200.00	25.09.2020	22.09.2020
54	64:21:200402:884	9089.88	25.09.2020	22.09.2020
55	64:29:000000:3351	1514240.00	25.09.2020	22.09.2020
56	64:29:090101:300	1081600.00	25.09.2020	22.09.2020
57	64:29:090201:327	1297920.00	25.09.2020	22.09.2020
58	64:32:011222:351	72167.76	25.09.2020	22.09.2020
59	64:32:013807:6361	121086.00	25.09.2020	22.09.2020
60	64:29:090201:326	432640.00	25.09.2020	22.09.2020
61	64:30:190110:341	426800.00	25.09.2020	22.09.2020
62	64:32:072401:298	101472.00	25.09.2020	22.09.2020
63	64:32:083101:2538	36900.00	25.09.2020	22.09.2020
64	64:32:084101:1411	29449.38	25.09.2020	22.09.2020
65	64:38:041201:305	85619.31	25.09.2020	22.09.2020
66	64:09:060201:591	82270.62	25.09.2020	22.09.2020
67	64:03:030202:261	288000.00	25.09.2020	22.09.2020
68	64:29:100401:361	43428.00	25.09.2020	22.09.2020
69	64:20:012801:747	167798.40	25.09.2020	22.09.2020
70	64:05:000000:17195	5415.81	25.09.2020	22.09.2020
71	64:38:000000:13685	723975.00	25.09.2020	22.09.2020
72	64:20:014401:587	757.62	25.09.2020	22.09.2020
73	64:38:052401:288	97633.20	25.09.2020	22.09.2020
74	64:38:113101:246	89365.50	25.09.2020	22.09.2020
75	64:48:040209:220	54221938.29	25.09.2020	22.09.2020

III. Перечень объектов недвижимости, изменение сведений в Едином государственном реестре недвижимости о которых не влечет за собой изменение их кадастровой стоимости

№ п/п	Кадастровый номер	Дата поступления сведений для определения кадастровой стоимости	Дата возникновения основания для определения кадастровой стоимости
1	64:13:050201:965	25.09.2020	-
2	64:24:190206:89	25.09.2020	-
3	64:42:030229:21	25.09.2020	-
4	64:42:030229:23	25.09.2020	-
5	64:11:160608:3	25.09.2020	-
6	64:38:032701:598	25.09.2020	-
7	64:32:072325:899	25.09.2020	-
8	64:49:000000:6853	25.09.2020	-
9	64:17:000000:5585	25.09.2020	-
10	64:38:086001:322	25.09.2020	-
11	64:34:271801:971	25.09.2020	-
12	64:05:180402:249	25.09.2020	-
13	64:01:050503:254	25.09.2020	-
14	64:03:160101:21	25.09.2020	-
15	64:14:120201:21	25.09.2020	-
16	64:01:060402:15	25.09.2020	-


Начальник отдела кадастровой оценки

 /Беспалова Е.С.

Оценщик II категории сектора определения стоимости вновь учтенных объектов отдела кадастровой оценки

 / Юдин А.С.

Оценщик II категории сектора определения стоимости вновь учтенных объектов отдела кадастровой оценки

 / Воробьев И.А.

