

КОМИТЕТ  
ПО УПРАВЛЕНИЮ ИМУЩЕСТВОМ  
САРАТОВСКОЙ ОБЛАСТИ

ГОСУДАРСТВЕННОЕ  
БЮДЖЕТНОЕ УЧРЕЖДЕНИЕ  
САРАТОВСКОЙ ОБЛАСТИ  
«ЦЕНТР ГОСУДАРСТВЕННОЙ  
КАДАСТРОВОЙ ОЦЕНКИ»  
ГБУ СО «Госкадастроценка»

ул. Зарубина, д. 176,  
г. Саратов, 410005  
тел/факс: 8 (8452) 39-73-50,  
email: adm@cgko64.ru

05.10.2020 № 872  
на № \_\_\_\_\_ от \_\_\_\_\_

Руководителю Управления Федеральной  
службы государственной регистрации,  
кадастра и картографии по Саратовской  
области

П.Н. Гришину

Театральная площадь, д. 11, г. Саратов,  
410012

Уважаемый Павел Николаевич!

Во исполнение статьи 16 Федерального закона от 03.07.2016 № 237-ФЗ «О государственной кадастровой оценке», в соответствии с временным порядком, доведенным письмом Росреестра от 10.08.2020 № 13-7120-МС/20, направляем Вам Акт АОКС-64/2020/000184 об определении кадастровой стоимости.


Дата государственного кадастрового учета сведений о данных объектах недвижимости: 23.09.2020

- Приложение:
1. Акт об определении кадастровой стоимости на 2 л. (3 стр.) в 1 экз.;
  2. Упакованный (архивированный) электронный документ, содержащий XML-файлы и Акт об определении кадастровой стоимости в форме электронной таблицы OpenDocument Spreadsheet в 1 экз.

Директор  
ГБУ СО «Госкадастроценка»

Д.Г. Саксельцев

Беспалова Е.С.  
8 (8452) 39-73-50



## Акт об определении кадастровой стоимости объектов недвижимости

АОКС-64/2020/000184

05.10.2020

Государственное бюджетное учреждение Саратовской области  
«Центр государственной кадастровой оценки» ГБУ СО «Госкадастроценка»

I. Количество объектов недвижимости, указанных в настоящем акте, в том числе:		117
1.1	Количество объектов недвижимости, кадастровая стоимость которых определена бюджетным учреждением и указана в настоящем акте	86
1.2	Количество объектов недвижимости, указанных в настоящем акте, изменение сведений Единого государственного реестра недвижимости о которых не влечет за собой изменение их кадастровой стоимости	31

### II. Перечень объектов недвижимости, кадастровая стоимость которых определена


№ п/п	Кадастровый номер	Кадастровая стоимость, определенная бюджетным учреждением, руб.	Дата поступления сведений для определения кадастровой стоимости	Дата возникновения основания для определения кадастровой стоимости
1	64:41:410942:6	2804195.00	28.09.2020	23.09.2020
2	64:05:070504:633	292650.00	28.09.2020	23.09.2020
3	64:05:070504:634	292650.00	28.09.2020	23.09.2020
4	64:05:070504:663	292650.00	28.09.2020	23.09.2020
5	64:05:070504:664	292650.00	28.09.2020	23.09.2020
6	64:40:020403:281	428712.16	28.09.2020	23.09.2020
7	64:40:020403:281	428712.16	28.09.2020	23.09.2020
8	64:17:190318:19	536779.55	28.09.2020	23.09.2020
9	64:50:010430:133	7097436.24	28.09.2020	23.09.2020
10	64:41:410942:20	38027.62	28.09.2020	23.09.2020
11	64:30:140105:546	101536.00	28.09.2020	23.09.2020
12	64:40:041401:206	265990.00	28.09.2020	23.09.2020
13	64:40:041401:207	265990.00	28.09.2020	23.09.2020
14	64:02:020508:338	7595.00	28.09.2020	23.09.2020
15	64:40:040301:904	133364.72	28.09.2020	23.09.2020
16	64:48:010140:1766	777790.80	28.09.2020	23.09.2020
17	64:48:010117:5013	1169443.22	28.09.2020	23.09.2020
18	64:48:010117:5014	1528666.81	28.09.2020	23.09.2020
19	64:40:041501:974	452033.22	28.09.2020	23.09.2020
20	64:23:121207:233	95563.39	28.09.2020	23.09.2020
21	64:50:010408:740	2057149.20	28.09.2020	23.09.2020
22	64:50:000000:82722	2648019.60	28.09.2020	23.09.2020
23	64:50:000000:82721	2838115.20	28.09.2020	23.09.2020
24	64:50:010409:737	600556.80	28.09.2020	23.09.2020
25	64:48:030339:388	693818.88	28.09.2020	23.09.2020
26	64:16:140301:640	337860.00	28.09.2020	23.09.2020

27	64:32:024912:248	150172.50	28.09.2020	23.09.2020
28	64:42:010453:280	350425.60	28.09.2020	23.09.2020
29	64:48:020407:1330	366660.75	28.09.2020	23.09.2020
30	64:48:050159:288	627560.96	28.09.2020	23.09.2020
31	64:50:020803:444	843187.50	28.09.2020	23.09.2020
32	64:16:200203:2393	401957.16	28.09.2020	23.09.2020
33	64:22:013801:2762	777862.28	28.09.2020	23.09.2020
34	64:48:020462:1279	757436.96	28.09.2020	23.09.2020
35	64:20:012401:237	135120.42	28.09.2020	23.09.2020
36	64:48:050389:68	814952.18	28.09.2020	23.09.2020
37	64:43:020149:13	306502.51	28.09.2020	23.09.2020
38	64:50:020912:55	851294.00	28.09.2020	23.09.2020
39	64:47:050818:109	156895.58	28.09.2020	23.09.2020
40	64:47:050818:8	292491.68	28.09.2020	23.09.2020
41	64:45:040204:75	179043.27	28.09.2020	23.09.2020
42	64:46:020445:24	6924.50	28.09.2020	23.09.2020
43	64:38:220107:20	323273.52	28.09.2020	23.09.2020
44	64:48:040224:111	384457.20	28.09.2020	23.09.2020
45	64:32:071071:2	208745.49	28.09.2020	23.09.2020
46	64:08:190101:5679	847519.20	28.09.2020	23.09.2020
47	64:46:020911:21	252808.62	28.09.2020	23.09.2020
48	64:48:020268:189	466761.00	28.09.2020	23.09.2020
49	64:31:390901:5	586242.00	28.09.2020	23.09.2020
50	64:05:130107:10	406780.32	28.09.2020	23.09.2020
51	64:34:160802:42	431950.96	28.09.2020	23.09.2020
52	64:08:020401:572	132925.32	28.09.2020	23.09.2020
53	64:48:040432:281	608141.60	28.09.2020	23.09.2020
54	64:38:080601:93	102175.92	28.09.2020	23.09.2020
55	64:32:082401:219	116823.90	28.09.2020	23.09.2020
56	64:05:150601:24	47105.00	28.09.2020	23.09.2020
57	64:05:150701:242	48141.31	28.09.2020	23.09.2020
58	64:08:210101:473	63258.62	28.09.2020	23.09.2020
59	64:05:150701:240	60765.45	28.09.2020	23.09.2020
60	64:01:080304:244	268800.00	28.09.2020	23.09.2020
61	64:05:150701:238	42206.08	28.09.2020	23.09.2020
62	64:05:150701:239	46728.16	28.09.2020	23.09.2020
63	64:09:040202:1375	23331.66	28.09.2020	23.09.2020
64	64:32:010126:922	126832.20	28.09.2020	23.09.2020
65	64:32:013501:529	85869.60	28.09.2020	23.09.2020
66	64:20:031101:461	531007.88	28.09.2020	23.09.2020
67	64:32:013807:6362	95256.00	28.09.2020	23.09.2020
68	64:23:000000:1596	421200.00	28.09.2020	23.09.2020
69	64:24:120202:237	116000.00	28.09.2020	23.09.2020
70	64:25:180103:551	412100.00	28.09.2020	23.09.2020
71	64:28:000000:2208	232200.00	28.09.2020	23.09.2020
72	64:30:120104:248	465600.00	28.09.2020	23.09.2020
73	64:32:052146:432	4280.64	28.09.2020	23.09.2020
74	64:32:052146:433	591097.92	28.09.2020	23.09.2020
75	64:36:000000:2318	2364120.00	28.09.2020	23.09.2020
76	64:32:024601:4	219520.39	28.09.2020	23.09.2020
77	64:32:024601:5	218398.48	28.09.2020	23.09.2020
78	64:32:025201:682	340468.00	28.09.2020	23.09.2020
79	64:38:033201:1605	131787.60	28.09.2020	23.09.2020
80	64:38:033201:1603	114215.92	28.09.2020	23.09.2020
81	64:38:033201:1604	152756.50	28.09.2020	23.09.2020
82	64:38:081801:390	310914.84	28.09.2020	23.09.2020
83	64:38:083301:365	139508.00	28.09.2020	23.09.2020
84	64:38:088301:42	298103.52	28.09.2020	23.09.2020
85	64:20:014401:589	2192.34	28.09.2020	23.09.2020
86	64:20:014401:588	1200641.04	28.09.2020	23.09.2020


III. Перечень объектов недвижимости, изменение сведений в Едином государственном реестре недвижимости о которых не влечет за собой изменение их кадастровой стоимости

№ п/п	Кадастровый номер	Дата поступления сведений для определения кадастровой стоимости	Дата возникновения основания для определения кадастровой стоимости
1	64:41:410236:71	28.09.2020	-
2	64:48:020462:41	28.09.2020	-
3	64:32:071503:221	28.09.2020	-
4	64:40:010245:2382	28.09.2020	-
5	64:40:041602:619	28.09.2020	-
6	64:40:030101:930	28.09.2020	-
7	64:40:041001:46	28.09.2020	-
8	64:05:010503:613	28.09.2020	-
9	64:50:010102:329	28.09.2020	-
10	64:35:350142:25	28.09.2020	-
11	64:35:060401:664	28.09.2020	-
12	64:35:000000:3	28.09.2020	-
13	64:50:011002:18	28.09.2020	-
14	64:38:040401:287	28.09.2020	-
15	64:31:280104:32	28.09.2020	-
16	64:48:050243:5	28.09.2020	-
17	64:47:050818:110	28.09.2020	-
18	64:22:090801:94	28.09.2020	-
19	64:29:040403:460	28.09.2020	-
20	64:29:040403:457	28.09.2020	-
21	64:29:010201:55	28.09.2020	-
22	64:29:040403:459	28.09.2020	-
23	64:31:590232:52	28.09.2020	-
24	64:12:111201:106	28.09.2020	-
25	64:24:160201:257	28.09.2020	-
26	64:35:350215:4	28.09.2020	-
27	64:05:130601:256	28.09.2020	-
28	64:32:021507:2343	28.09.2020	-
29	64:06:190201:213	28.09.2020	-
30	64:17:000000:4608	28.09.2020	-
31	64:07:060101:3022	28.09.2020	-

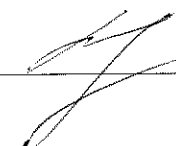
Начальник отдела кадастровой оценки

 /Беспалова Е.С.

Оценщик II категории сектора определения стоимости вновь учтенных объектов отдела кадастровой оценки

 / Юдин А.С.

Оценщик II категории сектора определения стоимости вновь учтенных объектов отдела кадастровой оценки

 / Воробьев И.А.

