

КОМИТЕТ  
ПО УПРАВЛЕНИЮ ИМУЩЕСТВОМ  
САРАТОВСКОЙ ОБЛАСТИ

ГОСУДАРСТВЕННОЕ  
БЮДЖЕТНОЕ УЧРЕЖДЕНИЕ  
САРАТОВСКОЙ ОБЛАСТИ  
«ЦЕНТР ГОСУДАРСТВЕННОЙ  
КАДАСТРОВОЙ ОЦЕНКИ»  
ГБУ СО «Госкадастроценка»

ул. Зарубина, д. 176,  
г. Саратов, 410005  
тел/факс: 8 (8452) 39-73-50,  
email: adm@csgko64.ru

05.10.2020 № 877  
на № \_\_\_\_\_ от \_\_\_\_\_

Руководителю Управления Федеральной  
службы государственной регистрации,  
кадастра и картографии по Саратовской  
области

П.Н. Гришину

Театральная площадь, д. 11, г. Саратов,  
410012

Уважаемый Павел Николаевич!

Во исполнение статьи 16 Федерального закона от 03.07.2016 № 237-ФЗ «О государственной кадастровой оценке», в соответствии с временным порядком, доведенным письмом Росреестра от 10.08.2020 № 13-7120-МС/20, направляем Вам Акт АОКС-64/2020/000186 об определении кадастровой стоимости.


Дата государственного кадастрового учета сведений о данных объектах недвижимости: 03.09.2020

- Приложение:
1. Акт об определении кадастровой стоимости на 1 л. (2 стр.) в 1 экз.;
  2. Упакованный (архивированный) электронный документ, содержащий XML-файлы и Акт об определении кадастровой стоимости в форме электронной таблицы OpenDocument Spreadsheet в 1 экз.

Директор  
ГБУ СО «Госкадастроценка»

Д.Г. Саксельцев

Беспалова Е.С.  
8 (8452) 39-73-50



## Акт об определении кадастровой стоимости объектов недвижимости

АОКС-64/2020/000186

05.10.2020

Государственное бюджетное учреждение Саратовской области  
«Центр государственной кадастровой оценки» ГБУ СО «Госкадастроценка»

I. Количество объектов недвижимости, указанных в настоящем акте, в том числе:		22
1.1	Количество объектов недвижимости, кадастровая стоимость которых определена бюджетным учреждением и указана в настоящем акте	20
1.2	Количество объектов недвижимости, указанных в настоящем акте, изменение сведений Единого государственного реестра недвижимости о которых не влечет за собой изменение их кадастровой стоимости	2


### II. Перечень объектов недвижимости, кадастровая стоимость которых определена

№ п/п	Кадастровый номер	Кадастровая стоимость, определенная бюджетным учреждением, руб.	Дата поступления сведений для определения кадастровой стоимости	Дата возникновения основания для определения кадастровой стоимости
1	64:06:140101:4699	299078.73	30.09.2020	03.09.2020
2	64:06:140101:4700	289999.23	30.09.2020	03.09.2020
3	64:48:020130:702	360473.60	30.09.2020	03.09.2020
4	64:48:020136:392	395794.98	30.09.2020	03.09.2020
5	64:48:020130:703	367232.48	30.09.2020	03.09.2020
6	64:40:041501:959	315007.49	30.09.2020	03.09.2020
7	64:43:020160:272	260418.24	30.09.2020	03.09.2020
8	64:07:080101:1707	280425.00	30.09.2020	03.09.2020
9	64:04:170101:1557	186464.60	30.09.2020	03.09.2020
10	64:02:060122:622	460800.00	30.09.2020	03.09.2020
11	64:04:090302:362	14546.66	30.09.2020	03.09.2020
12	64:20:030301:327	178607.52	30.09.2020	03.09.2020
13	64:24:160103:261	203000.00	30.09.2020	03.09.2020
14	64:24:160103:260	101500.00	30.09.2020	03.09.2020
15	64:24:160202:351	101500.00	30.09.2020	03.09.2020
16	64:21:200402:883	4599.80	30.09.2020	03.09.2020
17	64:25:200101:331	412100.00	30.09.2020	03.09.2020
18	64:29:050201:343	648960.00	30.09.2020	03.09.2020
19	64:05:010801:717	47764.47	30.09.2020	03.09.2020
20	64:05:150701:230	47199.21	30.09.2020	03.09.2020


III. Перечень объектов недвижимости, изменение сведений в Едином государственном реестре недвижимости о которых не влечет за собой изменение их кадастровой стоимости

№ п/п	Кадастровый номер	Дата поступления сведений для определения кадастровой стоимости	Дата возникновения основания для определения кадастровой стоимости
1	64:06:140101:4190	30.09.2020	-
2	64:06:140101:96	30.09.2020	-

Начальник отдела кадастровой оценки

 /Беспалова Е.С.

Оценщик II категории сектора определения стоимости вновь учтенных объектов отдела кадастровой оценки

 / Воробьев И.А.