

КОМИТЕТ
ПО УПРАВЛЕНИЮ ИМУЩЕСТВОМ
САРАТОВСКОЙ ОБЛАСТИ

ГОСУДАРСТВЕННОЕ
БЮДЖЕТНОЕ УЧРЕЖДЕНИЕ
САРАТОВСКОЙ ОБЛАСТИ
«ЦЕНТР ГОСУДАРСТВЕННОЙ
КАДАСТРОВОЙ ОЦЕНКИ»
ГБУ СО «Госкадастроценка»

ул. Зарубина, д. 176,
г. Саратов, 410005
тел/факс: 8 (8452) 39-73-50,
email: adm@cgko64.ru

09.10.2020 № 901
на № _____ от _____

Руководителю Управления Федеральной
службы государственной регистрации,
кадастра и картографии по Саратовской
области

П.Н. Гришину

Театральная площадь, д. 11, г. Саратов,
410012

Уважаемый Павел Николаевич!

Во исполнение статьи 16 Федерального закона от 03.07.2016 № 237-ФЗ «О государственной кадастровой оценке», в соответствии с временным порядком, доведенным письмом Росреестра от 10.08.2020 № 13-7120-МС/20, направляем Вам Акт АОКС-64/2020/000191 об определении кадастровой стоимости.


Дата государственного кадастрового учета сведений о данных объектах недвижимости: 08.09.2020

- Приложение:
1. Акт об определении кадастровой стоимости на 1 л. (2 стр.) в 1 экз.;
 2. Упакованный (архивированный) электронный документ, содержащий XML-файлы и Акт об определении кадастровой стоимости в форме электронной таблицы OpenDocument Spreadsheet в 1 экз.

Директор
ГБУ СО «Госкадастроценка»

Д.Г. Саксельцев

Беспалова Е.С.
8 (8452) 39-73-50



Акт об определении кадастровой стоимости объектов недвижимости

АОКС-64/2020/000191

09.10.2020

Государственное бюджетное учреждение Саратовской области
«Центр государственной кадастровой оценки» ГБУ СО «Госкадастроценка»

I. Количество объектов недвижимости, указанных в настоящем акте, в том числе:		45
1.1	Количество объектов недвижимости, кадастровая стоимость которых определена бюджетным учреждением и указана в настоящем акте	43
1.2	Количество объектов недвижимости, указанных в настоящем акте, изменение сведений Единого государственного реестра недвижимости о которых не влечет за собой изменение их кадастровой стоимости	2

II. Перечень объектов недвижимости, кадастровая стоимость которых определена


№ п/п	Кадастровый номер	Кадастровая стоимость, определенная бюджетным учреждением, руб.	Дата поступления сведений для определения кадастровой стоимости	Дата возникновения основания для определения кадастровой стоимости
1	64:50:020809:341	1300695.33	02.10.2020	08.09.2020
2	64:50:020809:342	1233457.96	02.10.2020	08.09.2020
3	64:01:090117:318	218463.09	02.10.2020	08.09.2020
4	64:38:080110:471	197708.5	02.10.2020	08.09.2020
5	64:38:080110:472	226600	02.10.2020	08.09.2020
6	64:40:042001:760	212853.52	02.10.2020	08.09.2020
7	64:07:070101:2792	93954.81	02.10.2020	08.09.2020
8	64:46:020415:345	328356.3	02.10.2020	08.09.2020
9	64:46:020415:344	319257.27	02.10.2020	08.09.2020
10	64:05:130111:492	286867.2	02.10.2020	08.09.2020
11	64:05:130111:493	127591.68	02.10.2020	08.09.2020
12	64:51:030303:618	172878.36	02.10.2020	08.09.2020
13	64:17:010101:1553	3252924.15	02.10.2020	08.09.2020
14	64:01:090308:223	108271.43	02.10.2020	08.09.2020
15	64:39:020217:343	296242.84	02.10.2020	08.09.2020
16	64:38:110108:531	383400	02.10.2020	08.09.2020
17	64:03:090214:217	26800.00	02.10.2020	08.09.2020
18	64:39:020219:294	242877.33	02.10.2020	08.09.2020
19	64:05:020101:682	3638.4	02.10.2020	08.09.2020
20	64:38:050122:359	136997.56	02.10.2020	08.09.2020
21	64:32:014939:336	320912	02.10.2020	08.09.2020
22	64:21:190301:381	176246.24	02.10.2020	08.09.2020
23	64:21:190106:244	6210040.18	02.10.2020	08.09.2020

24	64:05:000000:17192	30660.00	02.10.2020	08.09.2020
25	64:05:010601:592	87144.25	02.10.2020	08.09.2020
26	64:05:010702:766	37495.58	02.10.2020	08.09.2020
27	64:03:080106:241	57600.00	02.10.2020	08.09.2020
28	64:03:090102:263	57600.00	02.10.2020	08.09.2020
29	64:05:010901:725	68773.30	02.10.2020	08.09.2020
30	64:05:020401:589	80361.13	02.10.2020	08.09.2020
31	64:15:180207:286	162400.00	02.10.2020	08.09.2020
32	64:23:000000:1591	421200.00	02.10.2020	08.09.2020
33	64:05:130601:914	42959.76	02.10.2020	08.09.2020
34	64:08:050403:314	5538.88	02.10.2020	08.09.2020
35	64:24:150202:315	29078.30	02.10.2020	08.09.2020
36	64:28:030217:262	227186.10	02.10.2020	08.09.2020
37	64:28:030217:263	40617.00	02.10.2020	08.09.2020
38	64:48:040132:1177	206800.00	02.10.2020	08.09.2020
39	64:05:000000:17193	8500.30	02.10.2020	08.09.2020
40	64:31:620102:313	330000.00	02.10.2020	08.09.2020
41	64:33:050304:297	1575600.00	02.10.2020	08.09.2020
42	64:33:050304:298	1131200.00	02.10.2020	08.09.2020
43	64:36:010201:314	502200.00	02.10.2020	08.09.2020


III. Перечень объектов недвижимости, изменение сведений в Едином государственном реестре недвижимости о которых не влечет за собой изменение их кадастровой стоимости

№ п/п	Кадастровый номер	Дата поступления сведений для определения кадастровой стоимости	Дата возникновения основания для определения кадастровой стоимости
1	64:40:010247:15	02.10.2020	-
2	64:32:000000:23151	02.10.2020	-

Начальник отдела кадастровой оценки

 /Беспалова Е.С.

Оценщик II категории сектора определения стоимости вновь учтенных объектов отдела кадастровой оценки

 / Воробьев И.А.