

КОМИТЕТ  
ПО УПРАВЛЕНИЮ ИМУЩЕСТВОМ  
САРАТОВСКОЙ ОБЛАСТИ

ГОСУДАРСТВЕННОЕ  
БЮДЖЕТНОЕ УЧРЕЖДЕНИЕ  
САРАТОВСКОЙ ОБЛАСТИ  
«ЦЕНТР ГОСУДАРСТВЕННОЙ  
КАДАСТРОВОЙ ОЦЕНКИ»  
ГБУ СО «Госкадастроценка»

ул. Зарубина, д. 176,  
г. Саратов, 410005  
тел/факс: 8 (8452) 39-73-50,  
email: adm@cgko64.ru

14.10.2020 № 912

на № \_\_\_\_\_ от \_\_\_\_\_

Руководителю Управления Федеральной  
службы государственной регистрации,  
кадастра и картографии по Саратовской  
области

П.Н. Гришину

Театральная площадь, д. 11, г. Саратов,  
410012

Уважаемый Павел Николаевич!

Во исполнение статьи 16 Федерального закона от 03.07.2016 № 237-ФЗ «О государственной кадастровой оценке», в соответствии с временным порядком, доведенным письмом Росреестра от 10.08.2020 № 13-7120-МС/20, направляем Вам Акт АОКС-64/2020/000193 об определении кадастровой стоимости.


Дата государственного кадастрового учета сведений о данных объектах недвижимости: 29.09.2020

- Приложение:
1. Акт об определении кадастровой стоимости на 2 л. (3 стр.) в 1 экз.;
  2. Упакованный (архивированный) электронный документ, содержащий XML-файлы и Акт об определении кадастровой стоимости в форме электронной таблицы OpenDocument Spreadsheet в 1 экз.

Директор  
ГБУ СО «Госкадастроценка»

Д.Г. Саксельцев

Беспалова Е.С.  
8 (8452) 39-73-50



## Акт об определении кадастровой стоимости объектов недвижимости

№ АОКС-64/2020/000193

13.10.2020

Государственное бюджетное учреждение Саратовской области  
«Центр государственной кадастровой оценки» ГБУ СО «Госкадастроценка»

I. Количество объектов недвижимости, указанных в настоящем акте, в том числе:		104
1.1	Количество объектов недвижимости, кадастровая стоимость которых определена бюджетным учреждением и указана в настоящем акте	88
1.2	Количество объектов недвижимости, указанных в настоящем акте, изменение сведений Единого государственного реестра недвижимости о которых не влечет за собой изменение их кадастровой стоимости	16

### II. Перечень объектов недвижимости, кадастровая стоимость которых определена

№ п/п	Кадастровый номер	Кадастровая стоимость, определенная бюджетным учреждением, руб.	Дата поступления сведений для определения кадастровой стоимости	Дата возникновения основания для определения кадастровой стоимости
1	64:50:010512:194	1505.04	05.10.2020	29.09.2020
2	64:40:030101:901	2335652.77	05.10.2020	29.09.2020
3	64:40:030101:901	2335652.77	05.10.2020	29.09.2020
4	64:26:080626:22	1133.00	05.10.2020	29.09.2020
5	64:13:060201:5	2764000.00	05.10.2020	29.09.2020
6	64:34:150405:375	188520.00	05.10.2020	29.09.2020
7	64:20:011801:1300	304398.00	05.10.2020	29.09.2020
8	64:34:160802:804	336294.00	05.10.2020	29.09.2020
9	64:40:020360:304	1084818.15	05.10.2020	29.09.2020
10	64:31:280107:297	432864.00	05.10.2020	29.09.2020
11	64:04:200101:2070	168170.00	05.10.2020	29.09.2020
12	64:30:000000:8676	8779.06	05.10.2020	29.09.2020
13	64:30:000000:8676	8779.06	05.10.2020	29.09.2020
14	64:47:040207:378	523215.76	05.10.2020	29.09.2020
15	64:40:041101:347	539233.20	05.10.2020	29.09.2020
16	64:48:010117:5018	983276.25	05.10.2020	29.09.2020
17	64:48:010117:5017	1677393.90	05.10.2020	29.09.2020
18	64:48:010117:5016	1589775.00	05.10.2020	29.09.2020
19	64:48:010117:5015	1930075.00	05.10.2020	29.09.2020
20	64:26:100410:315	34984.02	05.10.2020	29.09.2020
21	64:41:410572:252	264728.10	05.10.2020	29.09.2020
22	64:48:020301:3463	107215.05	05.10.2020	29.09.2020
23	64:41:410661:264	158457.39	05.10.2020	29.09.2020
24	64:41:411406:273	238343.63	05.10.2020	29.09.2020
25	64:41:411256:245	235511.31	05.10.2020	29.09.2020
26	64:41:410727:287	301995.98	05.10.2020	29.09.2020

27	64:26:000000:3641	318520.56	05.10.2020	29.09.2020
28	64:04:220101:4141	872475.00	05.10.2020	29.09.2020
29	64:41:410101:640	159022.56	05.10.2020	29.09.2020
30	64:06:130101:3047	120773.29	05.10.2020	29.09.2020
31	64:07:050401:388	1476609.12	05.10.2020	29.09.2020
32	64:15:281509:290	783087.50	05.10.2020	29.09.2020
33	64:22:140515:383	103908.00	05.10.2020	29.09.2020
34	64:21:180413:318	41340.26	05.10.2020	29.09.2020
35	64:48:030106:2480	1672788.00	05.10.2020	29.09.2020
36	64:48:030106:2481	1019006.69	05.10.2020	29.09.2020
37	64:34:200620:225	246416.08	05.10.2020	29.09.2020
38	64:50:000000:82724	2558420.40	05.10.2020	29.09.2020
39	64:18:000000:2677	11855.97	05.10.2020	29.09.2020
40	64:48:040634:619	95383.55	05.10.2020	29.09.2020
41	64:46:020701:9	150121.08	05.10.2020	29.09.2020
42	64:43:030153:8	473898.70	05.10.2020	29.09.2020
43	64:32:083911:322	321285.72	05.10.2020	29.09.2020
44	64:38:220211:15	123233.70	05.10.2020	29.09.2020
45	64:28:020502:141	273065.42	05.10.2020	29.09.2020
46	64:21:130632:3	409603.81	05.10.2020	29.09.2020
47	64:22:014801:81	73516.50	05.10.2020	29.09.2020
48	64:41:410515:13	288989.40	05.10.2020	29.09.2020
49	64:09:030202:709	192203.00	05.10.2020	29.09.2020
50	64:43:020114:12	500059.96	05.10.2020	29.09.2020
51	64:05:130601:926	65381.74	05.10.2020	29.09.2020
52	64:05:130601:922	64251.22	05.10.2020	29.09.2020
53	64:05:130601:921	79513.24	05.10.2020	29.09.2020
54	64:05:130601:925	46068.69	05.10.2020	29.09.2020
55	64:05:130601:924	48706.57	05.10.2020	29.09.2020
56	64:05:130601:923	44561.33	05.10.2020	29.09.2020
57	64:04:200301:330	297706.48	05.10.2020	29.09.2020
58	64:07:000000:1017	194351.00	05.10.2020	29.09.2020
59	64:05:131001:427	37118.74	05.10.2020	29.09.2020
60	64:05:150701:245	69244.35	05.10.2020	29.09.2020
61	64:06:130301:1178	16057.44	05.10.2020	29.09.2020
62	64:14:090101:356	414442.69	05.10.2020	29.09.2020
63	64:15:210501:239	81200.00	05.10.2020	29.09.2020
64	64:18:150601:310	996300.00	05.10.2020	29.09.2020
65	64:18:150601:309	664200.00	05.10.2020	29.09.2020
66	64:09:030501:376	24692.34	05.10.2020	29.09.2020
67	64:20:000000:3944	175866.48	05.10.2020	29.09.2020
68	64:09:030501:2681	13646.82	05.10.2020	29.09.2020
69	64:16:060801:48	4403.98	05.10.2020	29.09.2020
70	64:32:023319:770	9096300.00	05.10.2020	29.09.2020
71	64:32:023319:773	2102300.00	05.10.2020	29.09.2020
72	64:32:023319:772	67615830.00	05.10.2020	29.09.2020
73	64:32:023319:771	9096300.00	05.10.2020	29.09.2020
74	64:20:000000:3945	175095.68	05.10.2020	29.09.2020
75	64:32:011222:352	33707.52	05.10.2020	29.09.2020
76	64:32:012308:2114	43811.58	05.10.2020	29.09.2020
77	64:21:090102:311	424080.00	05.10.2020	29.09.2020
78	64:32:012308:2113	43888.04	05.10.2020	29.09.2020
79	64:32:024008:1594	165747.96	05.10.2020	29.09.2020
80	64:32:025304:1682	486111.26	05.10.2020	29.09.2020
81	64:32:053505:291	80400.87	05.10.2020	29.09.2020
82	64:30:000000:8888	620800.00	05.10.2020	29.09.2020
83	64:32:071914:363	105000.00	05.10.2020	29.09.2020
84	64:34:271701:1164	38831.04	05.10.2020	29.09.2020
85	64:34:271903:745	40610.24	05.10.2020	29.09.2020
86	64:34:271903:45	16635.52	05.10.2020	29.09.2020

87	64:48:010126:1015	528760.27	05.10.2020	29.09.2020
88	64:47:020703:252	55742.56	05.10.2020	29.09.2020


III. Перечень объектов недвижимости, изменение сведений в Едином государственном реестре недвижимости о которых не влечет за собой изменение их кадастровой стоимости

№ п/п	Кадастровый номер	Дата поступления сведений для определения кадастровой стоимости	Дата возникновения основания для определения кадастровой стоимости
1	64:32:023634:62	05.10.2020	-
2	64:22:102001:168	05.10.2020	-
3	64:29:170316:140	05.10.2020	-
4	64:32:072325:662	05.10.2020	-
5	64:01:090413:41	05.10.2020	-
6	64:32:024913:27	05.10.2020	-
7	64:13:050206:159	05.10.2020	-
8	64:38:040135:294	05.10.2020	-
9	64:48:020122:139	05.10.2020	-
10	64:06:100301:140	05.10.2020	-
11	64:32:021507:133	05.10.2020	-
12	64:27:070201:12	05.10.2020	-
13	64:09:030501:599	05.10.2020	-
14	64:19:130108:283	05.10.2020	-
15	64:13:003812:763	05.10.2020	-
16	64:48:030332:632	05.10.2020	-


IV. Хеш-сумма файла электронного документа, прилагаемого к настоящему акту, содержащего структурированные сведения о результатах определения кадастровой стоимости объектов недвижимости, указанных в настоящем акте

xml-КС-зу	F4A3EE0B73BB27388383C13EE981B4549AC3EF8A89ADF2F2591D779A7CBA2AAA685D2C C536064D42245C024F7385E3413A31EE6646E70D96F316605BE4BC5C0E
xml-ФД-зу	6F60CA2106E333C569ADE5F01FA85AB8B4169448049F0E6BED30D883FB27763E341731B1D FF3DDECAEBC1308C7288FDEA6E97D6C5CFCBB0C00A579156289624A
xml-КС-оис	13BF176C401E63E3BC81A12AAC474A7A39195AEDE4879F2CD980D47DE6C6218043EC464 D229D6BC8A0091DF16FE4A48C1BAE95C842F4DD550CF4B501B7E517F7
xml-ФД-оис	05A0C66668CEAABEFD4F0D1BEC8C3D4FF64FCEDBE98AF2C03DEF94F4140CC847CDDE D46BFF26DC9EF78A14877EEA5BDF2651700BFF2F8BF13EC3AF99A5B58938

Начальник отдела кадастровой оценки

 /Беспалова Е.С.

Оценщик II категории сектора определения стоимости  
вновь учтенных объектов отдела кадастровой оценки

 / Воробьев И.А.

