

КОМИТЕТ
ПО УПРАВЛЕНИЮ ИМУЩЕСТВОМ
САРАТОВСКОЙ ОБЛАСТИ

ГОСУДАРСТВЕННОЕ
БЮДЖЕТНОЕ УЧРЕЖДЕНИЕ
САРАТОВСКОЙ ОБЛАСТИ
«ЦЕНТР ГОСУДАРСТВЕННОЙ
КАДАСТРОВОЙ ОЦЕНКИ»
ГБУ СО «Госкадастроценка»

ул. Зарубина, д. 176,
г. Саратов, 410005
тел/факс: 8 (8452) 39-73-50,
email: adm@cgkob4.ru

15.10.2020 № 915
на № _____ от _____

Руководителю Управления Федеральной
службы государственной регистрации,
кадастра и картографии по Саратовской
области

П.Н. Гришину

Театральная площадь, д. 11, г. Саратов,
410012

Уважаемый Павел Николаевич!

Во исполнение статьи 16 Федерального закона от 03.07.2016 № 237-ФЗ «О государственной кадастровой оценке», в соответствии с временным порядком, доведенным письмом Росреестра от 10.08.2020 № 13-7120-МС/20, направляем Вам Акт АОКС-64/2020/000195 об определении кадастровой стоимости.


Дата государственного кадастрового учета сведений о данных объектах недвижимости: 01.10.2020

- Приложение:
1. Акт об определении кадастровой стоимости на 2 л. (4 стр.) в 1 экз.;
 2. Упакованный (архивированный) электронный документ, содержащий XML-файлы и Акт об определении кадастровой стоимости в форме электронной таблицы OpenDocument Spreadsheet в 1 экз.

Директор
ГБУ СО «Госкадастроценка»

Д.Г. Саксельцев

Беспалова Е.С.
8 (8452) 39-73-50



Акт об определении кадастровой стоимости объектов недвижимости

№ АОКС-64/2020/000195

15.10.2020

Государственное бюджетное учреждение Саратовской области
«Центр государственной кадастровой оценки» ГБУ СО «Госкадастроценка»

I. Количество объектов недвижимости, указанных в настоящем акте, в том числе:		154
1.1	Количество объектов недвижимости, кадастровая стоимость которых определена бюджетным учреждением и указана в настоящем акте	110
1.2	Количество объектов недвижимости, указанных в настоящем акте, изменение сведений Единого государственного реестра недвижимости о которых не влечет за собой изменение их кадастровой стоимости	44

II. Перечень объектов недвижимости, кадастровая стоимость которых определена

№ п/п	Кадастровый номер	Кадастровая стоимость, определенная бюджетным учреждением, руб.	Дата поступления сведений для определения кадастровой стоимости	Дата возникновения основания для определения кадастровой стоимости
1	64:48:010305:669	5067140.76	09.10.2020	01.10.2020
2	64:06:140101:3913	129836.85	09.10.2020	01.10.2020
3	64:40:042101:292	766849.65	09.10.2020	01.10.2020
4	64:40:040801:793	246483.99	09.10.2020	01.10.2020
5	64:50:010207:421	518868.22	09.10.2020	01.10.2020
6	64:50:010207:422	1117562.32	09.10.2020	01.10.2020
7	64:38:040401:1002	314174.00	09.10.2020	01.10.2020
8	64:38:040401:1003	224410.00	09.10.2020	01.10.2020
9	64:40:041501:978	323603.20	09.10.2020	01.10.2020
10	64:36:170307:278	211347.16	09.10.2020	01.10.2020
11	64:36:170307:277	35867.31	09.10.2020	01.10.2020
12	64:20:011501:933	3686990.40	09.10.2020	01.10.2020
13	64:12:090108:316	709570.02	09.10.2020	01.10.2020
14	64:15:281103:245	314373.15	09.10.2020	01.10.2020
15	64:41:410469:254	179187.12	09.10.2020	01.10.2020
16	64:42:030301:668	1808116.59	09.10.2020	01.10.2020
17	64:21:220603:333	472585.20	09.10.2020	01.10.2020
18	64:21:180106:369	1403031.84	09.10.2020	01.10.2020
19	64:37:070703:273	369122.88	09.10.2020	01.10.2020
20	64:31:240101:269	84.72	09.10.2020	01.10.2020
21	64:31:290143:523	477060.00	09.10.2020	01.10.2020
22	64:48:020339:649	691575.00	09.10.2020	01.10.2020
23	64:50:012501:1192	979169.85	09.10.2020	01.10.2020

24	64:22:140915:277	349782.00	09.10.2020	01.10.2020
25	64:49:020302:346	190571.04	09.10.2020	01.10.2020
26	64:12:120532:240	544879.41	09.10.2020	01.10.2020
27	64:05:020108:269	327029.45	09.10.2020	01.10.2020
28	64:50:020826:2173	55712.54	09.10.2020	01.10.2020
29	64:17:190110:370	164525.40	09.10.2020	01.10.2020
30	64:34:201101:565	426183.78	09.10.2020	01.10.2020
31	64:38:220104:261	181124.88	09.10.2020	01.10.2020
32	64:39:030314:261	209785.94	09.10.2020	01.10.2020
33	64:25:020303:1438	354320.00	09.10.2020	01.10.2020
34	64:32:060539:243	369278.00	09.10.2020	01.10.2020
35	64:31:290143:523	477060.00	09.10.2020	01.10.2020
36	64:41:410819:12	2372970.32	09.10.2020	01.10.2020
37	64:41:410731:11	467507.82	09.10.2020	01.10.2020
38	64:42:030405:75	548247.70	09.10.2020	01.10.2020
39	64:41:411204:36	260102.34	09.10.2020	01.10.2020
40	64:40:010701:111	230414.60	09.10.2020	01.10.2020
41	64:40:000000:17084	2537705.42	09.10.2020	01.10.2020
42	64:43:050114:15	505680.00	09.10.2020	01.10.2020
43	64:06:080701:502	106602.00	09.10.2020	01.10.2020
44	64:46:020448:1	933912.00	09.10.2020	01.10.2020
45	64:45:030510:22	319506.60	09.10.2020	01.10.2020
46	64:16:060617:58	435269.36	09.10.2020	01.10.2020
47	64:34:121001:122	284691.75	09.10.2020	01.10.2020
48	64:40:010901:32	322690.14	09.10.2020	01.10.2020
49	64:26:080635:7	105635.68	09.10.2020	01.10.2020
50	64:50:021603:359	505698.70	09.10.2020	01.10.2020
51	64:48:020338:53	606288.15	09.10.2020	01.10.2020
52	64:26:080618:4	104025.38	09.10.2020	01.10.2020
53	64:09:040301:527	151765.12	09.10.2020	01.10.2020
54	64:40:040301:30	132990.10	09.10.2020	01.10.2020
55	64:06:140101:34	202836.03	09.10.2020	01.10.2020
56	64:50:010761:346	1183851.88	09.10.2020	01.10.2020
57	64:38:020141:16	255097.92	09.10.2020	01.10.2020
58	64:34:250303:11	228709.44	09.10.2020	01.10.2020
59	64:38:110323:90	271262.40	09.10.2020	01.10.2020
60	64:26:080635:14	124315.16	09.10.2020	01.10.2020
61	64:06:140101:126	224626.83	09.10.2020	01.10.2020
62	64:02:090101:282	402816.00	09.10.2020	01.10.2020
63	64:02:150217:400	921600.00	09.10.2020	01.10.2020
64	64:04:090302:363	739800.00	09.10.2020	01.10.2020
65	64:05:020501:440	179000.00	09.10.2020	01.10.2020
66	64:05:150701:247	48141.31	09.10.2020	01.10.2020
67	64:12:200103:295	3057440.00	09.10.2020	01.10.2020
68	64:14:060101:336	431430.00	09.10.2020	01.10.2020
69	64:14:090101:358	414442.69	09.10.2020	01.10.2020
70	64:15:000000:8447	1157100.00	09.10.2020	01.10.2020
71	64:18:130101:282	664200.00	09.10.2020	01.10.2020
72	64:23:090603:355	304200.00	09.10.2020	01.10.2020
73	64:25:180201:319	1236300.00	09.10.2020	01.10.2020
74	64:26:130101:261	709800.00	09.10.2020	01.10.2020
75	64:05:150701:248	63497.54	09.10.2020	01.10.2020
76	64:27:050101:376	79913.60	09.10.2020	01.10.2020
77	64:27:050301:305	143812.84	09.10.2020	01.10.2020

78	64:27:170324:435	565000.00	09.10.2020	01.10.2020
79	64:28:140416:25	17037.90	09.10.2020	01.10.2020
80	64:28:140416:37	18037.80	09.10.2020	01.10.2020
81	64:28:140416:71	1710108.90	09.10.2020	01.10.2020
82	64:30:150104:274	504400.00	09.10.2020	01.10.2020
83	64:05:150701:249	47293.42	09.10.2020	01.10.2020
84	64:05:150701:246	48518.15	09.10.2020	01.10.2020
85	64:31:400102:343	431992.00	09.10.2020	01.10.2020
86	64:31:400102:342	483238.25	09.10.2020	01.10.2020
87	64:09:010201:503	16408.20	09.10.2020	01.10.2020
88	64:09:030501:2378	27653.82	09.10.2020	01.10.2020
89	64:32:023902:161	325181.97	09.10.2020	01.10.2020
90	64:10:080101:297	405849.83	09.10.2020	01.10.2020
91	64:20:014401:592	186806.40	09.10.2020	01.10.2020
92	64:32:000000:23158	132720.00	09.10.2020	01.10.2020
93	64:32:010115:321	73920.00	09.10.2020	01.10.2020
94	64:32:052124:1017	697065.60	09.10.2020	01.10.2020
95	64:31:160102:419	3.03	09.10.2020	01.10.2020
96	64:32:073401:1281	95379.90	09.10.2020	01.10.2020
97	64:32:052124:1018	35219.52	09.10.2020	01.10.2020
98	64:33:100102:284	286840.00	09.10.2020	01.10.2020
99	64:34:231304:231	476872.50	09.10.2020	01.10.2020
100	64:32:084409:1273	61169.13	09.10.2020	01.10.2020
101	64:38:032101:62	132918.84	09.10.2020	01.10.2020
102	64:38:034201:24	100154.74	09.10.2020	01.10.2020
103	64:38:052401:289	86049.60	09.10.2020	01.10.2020
104	64:38:070301:66	123367.68	09.10.2020	01.10.2020
105	64:38:084301:90	290089.20	09.10.2020	01.10.2020
106	64:38:085701:249	312008.90	09.10.2020	01.10.2020
107	64:38:087601:30	138524.33	09.10.2020	01.10.2020
108	64:38:088001:44	319264.55	09.10.2020	01.10.2020
109	64:38:111301:106	100346.26	09.10.2020	01.10.2020
110	64:38:201701:117	446977.44	09.10.2020	01.10.2020

III. Перечень объектов недвижимости, изменение сведений в Едином государственном реестре недвижимости о которых не влечет за собой изменение их кадастровой стоимости


№ п/п	Кадастровый номер	Дата поступления сведений для определения кадастровой стоимости	Дата возникновения основания для определения кадастровой стоимости
1	64:19:070523:26	09.10.2020	-
2	64:21:130327:10	09.10.2020	-
3	64:09:010301:1263	09.10.2020	-
4	64:29:090302:102	09.10.2020	-
5	64:31:490129:13	09.10.2020	-
6	64:38:120101:221	09.10.2020	-
7	64:01:090509:16	09.10.2020	-
8	64:09:030202:301	09.10.2020	-
9	64:21:010208:106	09.10.2020	-
10	64:21:010208:107	09.10.2020	-
11	64:21:010208:108	09.10.2020	-

12	64:21:010208:109	09.10.2020	-
13	64:21:010208:111	09.10.2020	-
14	64:21:010208:115	09.10.2020	-
15	64:21:010208:117	09.10.2020	-
16	64:31:390606:17	09.10.2020	-
17	64:47:050820:326	09.10.2020	-
18	64:40:020214:416	09.10.2020	-
19	64:40:020214:417	09.10.2020	-
20	64:04:230103:61	09.10.2020	-
21	64:40:020202:11	09.10.2020	-
22	64:02:020126:165	09.10.2020	-
23	64:01:090301:34	09.10.2020	-
24	64:48:020106:142	09.10.2020	-
25	64:48:010114:3154	09.10.2020	-
26	64:21:010208:110	09.10.2020	-
27	64:21:010208:112	09.10.2020	-
28	64:21:010208:113	09.10.2020	-
29	64:21:010208:114	09.10.2020	-
30	64:21:010208:116	09.10.2020	-
31	64:42:020104:13	09.10.2020	-
32	64:08:110106:44	09.10.2020	-
33	64:08:150105:60	09.10.2020	-
34	64:19:050106:652	09.10.2020	-
35	64:27:030301:823	09.10.2020	-
36	64:27:030301:824	09.10.2020	-
37	64:37:140303:62	09.10.2020	-
38	64:32:080602:112	09.10.2020	-
39	64:32:021507:298	09.10.2020	-
40	64:21:200402:881	09.10.2020	-
41	64:32:011831:300	09.10.2020	-
42	64:27:100401:549	09.10.2020	-
43	64:45:030507:274	09.10.2020	-
44	64:45:000000:6165	09.10.2020	-

IV. Хеш-сумма файла электронного документа, прилагаемого к настоящему акту, содержащего структурированные сведения о результатах определения кадастровой стоимости объектов недвижимости, указанных в настоящем акте

xml- КС	D0D81F0E0D2E361001892469C22578161C208EAF6E08E387ACCC5DF1814B2E09240CA9FBBF19240AA27944EA06548E819D956B80537115201D5D2496467AE13A5
xml- ФД	AF859971D7A2972267C9A51264C136D8B242FE9722F82BE720505839F562CB0A98D1E3F162A54A9B03303753F333E8CFC32CB738B57861C117B4CDC144B866BC


Начальник отдела кадастровой оценки

 /Беспалова Е.С.

Оценщик II категории сектора определения стоимости вновь учтенных объектов отдела кадастровой оценки

 /Юдин А.С.

Оценщик II категории сектора определения стоимости вновь учтенных объектов отдела кадастровой оценки

 /Воробьев И.А.