

КОМИТЕТ
ПО УПРАВЛЕНИЮ ИМУЩЕСТВОМ
САРАТОВСКОЙ ОБЛАСТИ

ГОСУДАРСТВЕННОЕ
БЮДЖЕТНОЕ УЧРЕЖДЕНИЕ
САРАТОВСКОЙ ОБЛАСТИ
«ЦЕНТР ГОСУДАРСТВЕННОЙ
КАДАСТРОВОЙ ОЦЕНКИ»
ГБУ СО «Госкадастроценка»

ул. Зарубина, д. 176,
г. Саратов, 410005
тел/факс: 8 (8452) 39-73-50,
email: adm@cgko64.ru

16.10.2020 № 916
на № _____ от _____

Руководителю Управления Федеральной
службы государственной регистрации,
кадастра и картографии по Саратовской
области

П.Н. Гришину

Театральная площадь, д. 11, г. Саратов,
410012

Уважаемый Павел Николаевич!

Во исполнение статьи 16 Федерального закона от 03.07.2016 № 237-ФЗ «О государственной кадастровой оценке», в соответствии с временным порядком, доведенным письмом Росреестра от 10.08.2020 № 13-7120-МС/20, направляем Вам Акт АОКС-64/2020/000196 об определении кадастровой стоимости.


Дата государственного кадастрового учета сведений о данных объектах недвижимости: 02.10.2020

- Приложение:
1. Акт об определении кадастровой стоимости на 2 л. (3 стр.) в 1 экз.;
 2. Упакованный (архивированный) электронный документ, содержащий XML-файлы и Акт об определении кадастровой стоимости в форме электронной таблицы OpenDocument Spreadsheet в 1 экз.

Директор
ГБУ СО «Госкадастроценка»

Д.Г. Саксельцев

Беспалова Е.С.
8 (8452) 39-73-50



Акт об определении кадастровой стоимости объектов недвижимости

№ АОКС-64/2020/000196

16.10.2020

Государственное бюджетное учреждение Саратовской области
«Центр государственной кадастровой оценки» ГБУ СО «Госкадастроценка»

I. Количество объектов недвижимости, указанных в настоящем акте, в том числе:		110
1.1	Количество объектов недвижимости, кадастровая стоимость которых определена бюджетным учреждением и указана в настоящем акте	90
1.2	Количество объектов недвижимости, указанных в настоящем акте, изменение сведений Единого государственного реестра недвижимости о которых не влечет за собой изменение их кадастровой стоимости	20

II. Перечень объектов недвижимости, кадастровая стоимость которых определена

№ п/п	Кадастровый номер	Кадастровая стоимость, определенная бюджетным учреждением, руб.	Дата поступления сведений для определения кадастровой стоимости	Дата возникновения основания для определения кадастровой стоимости
1	64:33:020416:25	972894.36	08.10.2020	02.10.2020
2	64:06:020501:4244	151217.70	08.10.2020	02.10.2020
3	64:38:050302:1382	1159100.00	08.10.2020	02.10.2020
4	64:48:020510:693	296388.04	08.10.2020	02.10.2020
5	64:48:040122:807	545830.00	08.10.2020	02.10.2020
6	64:48:020454:535	243372.04	08.10.2020	02.10.2020
7	64:38:050101:608	215857.50	08.10.2020	02.10.2020
8	64:38:050101:609	215857.50	08.10.2020	02.10.2020
9	64:30:190101:1346	104836.22	08.10.2020	02.10.2020
10	64:30:190101:1347	112874.78	08.10.2020	02.10.2020
11	64:12:120526:256	413759.14	08.10.2020	02.10.2020
12	64:50:010407:932	1022208.00	08.10.2020	02.10.2020
13	64:27:070313:772	98093.24	08.10.2020	02.10.2020
14	64:27:070313:773	98093.24	08.10.2020	02.10.2020
15	64:27:040202:594	125498.93	08.10.2020	02.10.2020
16	64:27:100408:1311	125498.93	08.10.2020	02.10.2020
17	64:48:030440:544	1181941.49	08.10.2020	02.10.2020
18	64:48:020301:3465	90331.17	08.10.2020	02.10.2020
19	64:48:020301:3464	2579643.00	08.10.2020	02.10.2020
20	64:20:011301:998	181070.00	08.10.2020	02.10.2020
21	64:48:040437:1101	977576.28	08.10.2020	02.10.2020
22	64:40:020305:272	1299639.72	08.10.2020	02.10.2020
23	64:27:130210:435	230318.66	08.10.2020	02.10.2020
24	64:27:130210:434	303675.08	08.10.2020	02.10.2020
25	64:14:220121:254	123562.10	08.10.2020	02.10.2020
26	64:36:000000:2319	1378.56	08.10.2020	02.10.2020

27	64:40:000000:17796	3291455.31	08.10.2020	02.10.2020
28	64:48:010106:1538	252852.00	08.10.2020	02.10.2020
29	64:08:110105:433	155724.00	08.10.2020	02.10.2020
30	64:31:420306:271	419220.00	08.10.2020	02.10.2020
31	64:16:190301:282	118072.00	08.10.2020	02.10.2020
32	64:02:020122:10	1105501.95	08.10.2020	02.10.2020
33	64:20:011701:38	381899.06	08.10.2020	02.10.2020
34	64:27:060219:34	157358.76	08.10.2020	02.10.2020
35	64:38:220119:45	230418.36	08.10.2020	02.10.2020
36	64:27:190309:73	105575.60	08.10.2020	02.10.2020
37	64:06:020501:115	777725.00	08.10.2020	02.10.2020
38	64:20:011701:587	355484.22	08.10.2020	02.10.2020
39	64:05:010601:598	70940.13	08.10.2020	02.10.2020
40	64:05:010703:579	42394.50	08.10.2020	02.10.2020
41	64:05:020501:441	90912.65	08.10.2020	02.10.2020
42	64:05:130601:927	55395.48	08.10.2020	02.10.2020
43	64:03:210225:215	982200.96	08.10.2020	02.10.2020
44	64:12:200101:430	3057440.00	08.10.2020	02.10.2020
45	64:14:010909:347	682014.00	08.10.2020	02.10.2020
46	64:15:020909:332	263900.00	08.10.2020	02.10.2020
47	64:15:270511:222	197925.00	08.10.2020	02.10.2020
48	64:18:000000:2678	332100.00	08.10.2020	02.10.2020
49	64:09:040202:4587	31615.80	08.10.2020	02.10.2020
50	64:18:100401:372	664200.00	08.10.2020	02.10.2020
51	64:09:040202:4588	16848.42	08.10.2020	02.10.2020
52	64:09:040202:2192	18689.34	08.10.2020	02.10.2020
53	64:27:110402:67	4982.40	08.10.2020	02.10.2020
54	64:20:030901:347	188490.68	08.10.2020	02.10.2020
55	64:32:020543:1152	14163.12	08.10.2020	02.10.2020
56	64:32:022801:353	295106.91	08.10.2020	02.10.2020
57	64:32:061703:484	6.47	08.10.2020	02.10.2020
58	64:32:061703:480	6.47	08.10.2020	02.10.2020
59	64:32:061703:483	6.47	08.10.2020	02.10.2020
60	64:32:061703:479	6.47	08.10.2020	02.10.2020
61	64:32:061703:478	6.47	08.10.2020	02.10.2020
62	64:32:070152:342	22.96	08.10.2020	02.10.2020
63	64:32:070152:341	22.96	08.10.2020	02.10.2020
64	64:32:070152:340	1.64	08.10.2020	02.10.2020
65	64:32:061703:470	1.64	08.10.2020	02.10.2020
66	64:32:061703:482	1.64	08.10.2020	02.10.2020
67	64:32:061703:468	1.64	08.10.2020	02.10.2020
68	64:32:061703:477	1.64	08.10.2020	02.10.2020
69	64:32:061703:476	1.64	08.10.2020	02.10.2020
70	64:32:061703:475	1.64	08.10.2020	02.10.2020
71	64:32:061703:474	1.64	08.10.2020	02.10.2020
72	64:32:061703:481	1.64	08.10.2020	02.10.2020
73	64:32:061703:473	1.64	08.10.2020	02.10.2020
74	64:32:061703:472	1.64	08.10.2020	02.10.2020
75	64:32:061703:471	1.64	08.10.2020	02.10.2020
76	64:32:061703:469	19.41	08.10.2020	02.10.2020
77	64:32:061703:467	19.41	08.10.2020	02.10.2020
78	64:32:061703:466	6.47	08.10.2020	02.10.2020
79	64:23:000000:1599	120900.00	08.10.2020	02.10.2020
80	64:30:110104:235	58155.68	08.10.2020	02.10.2020
81	64:27:050301:306	47936.86	08.10.2020	02.10.2020
82	64:32:024013:27	190272.60	08.10.2020	02.10.2020
83	64:32:025304:2445	939392.37	08.10.2020	02.10.2020
84	64:32:051301:1623	76473.60	08.10.2020	02.10.2020
85	64:32:084101:1413	28392.90	08.10.2020	02.10.2020
86	64:38:033201:1607	124819.52	08.10.2020	02.10.2020

87	64:38:070201:526	178134.45	08.10.2020	02.10.2020
88	64:38:071801:34	80273.60	08.10.2020	02.10.2020
89	64:38:089601:59	282608.48	08.10.2020	02.10.2020
90	64:38:204001:185	129960.00	08.10.2020	02.10.2020


III. Перечень объектов недвижимости, изменение сведений в Едином государственном реестре недвижимости о которых не влечет за собой изменение их кадастровой стоимости

№ п/п	Кадастровый номер	Дата поступления сведений для определения кадастровой стоимости	Дата возникновения основания для определения кадастровой стоимости
1	64:38:030301:80	08.10.2020	-
2	64:38:030301:79	08.10.2020	-
3	64:41:410719:7	08.10.2020	-
4	64:02:020416:31	08.10.2020	-
5	64:41:410743:6	08.10.2020	-
6	64:41:411406:28	08.10.2020	-
7	64:32:011846:57	08.10.2020	-
8	64:07:070101:2525	08.10.2020	-
9	64:38:020113:58	08.10.2020	-
10	64:04:040101:406	08.10.2020	-
11	64:48:010127:1806	08.10.2020	-
12	64:32:051803:1784	08.10.2020	-
13	64:22:120501:23	08.10.2020	-
14	64:38:070701:122	08.10.2020	-
15	64:19:110104:27	08.10.2020	-
16	64:32:021507:2359	08.10.2020	-
17	64:48:020405:445	08.10.2020	-
18	64:45:030406:582	08.10.2020	-
19	64:50:020915:335	08.10.2020	-
20	64:32:083310:1882	08.10.2020	-

IV. Хеш-сумма файла электронного документа, прилагаемого к настоящему акту, содержащего структурированные сведения о результатах определения кадастровой стоимости объектов недвижимости, указанных в настоящем акте

xml-КС	73FEA87A4B38872320E79E10DFDA8DE7A97D5C650BD32BEDEB92AAEB444CBDC532F285FC0327E5F944C3FCE4408604530AC4246EC310C334B988C2E4289F66E6
xml-ФД	B9CFCCCE5DB4B8EB83F4CF81D87E43C4073FC450BA866A18226E05F59617F5A5A8C1E167D986B88DD807D8F042D1A69B515933BAD081054F6D2E8B1418374BDF


Начальник отдела кадастровой оценки

 /Беспалова Е.С.

Оценщик II категории сектора определения стоимости вновь учтенных объектов отдела кадастровой оценки

 / Юдин А.С.

Оценщик II категории сектора определения стоимости вновь учтенных объектов отдела кадастровой оценки

 / Воробьев И.А.

