

КОМИТЕТ  
ПО УПРАВЛЕНИЮ ИМУЩЕСТВОМ  
САРАТОВСКОЙ ОБЛАСТИ

ГОСУДАРСТВЕННОЕ  
БЮДЖЕТНОЕ УЧРЕЖДЕНИЕ  
САРАТОВСКОЙ ОБЛАСТИ  
«ЦЕНТР ГОСУДАРСТВЕННОЙ  
КАДАСТРОВОЙ ОЦЕНКИ»  
ГБУ СО «Госкадастроценка»

ул. Зарубина, д. 176,  
г. Саратов, 410005  
тел/факс: 8 (8452) 39-73-50,  
email: adm@cgko64.ru

20.10.2020 № 939

на № \_\_\_\_\_ от \_\_\_\_\_

Руководителю Управления Федеральной  
службы государственной регистрации,  
кадастра и картографии по Саратовской  
области

П.Н. Гришину

Театральная площадь, д. 11, г. Саратов,  
410012

Уважаемый Павел Николаевич!

Во исполнение статьи 16 Федерального закона от 03.07.2016 № 237-ФЗ «О государственной кадастровой оценке», в соответствии с временным порядком, доведенным письмом Росреестра от 10.08.2020 № 13-7120-МС/20, направляем Вам Акт АОКС-64/2020/000197 об определении кадастровой стоимости.


Дата государственного кадастрового учета сведений о данных объектах недвижимости: 05.10.2020

- Приложение:
1. Акт об определении кадастровой стоимости на 2 л. (4 стр.) в 1 экз.;
  2. Упакованный (архивированный) электронный документ, содержащий XML-файлы и Акт об определении кадастровой стоимости в форме электронной таблицы OpenDocument Spreadsheet в 1 экз.

Директор  
ГБУ СО «Госкадастроценка»

Д.Г. Саксельцев

Чекмарев Д.А.  
8 (8452) 39-73-50



## Акт об определении кадастровой стоимости объектов недвижимости

№ АОКС-64/2020/000197

19.10.2020

Государственное бюджетное учреждение Саратовской области  
«Центр государственной кадастровой оценки» ГБУ СО «Госкадастроценка»

I. Количество объектов недвижимости, указанных в настоящем акте, в том числе:		115
1.1	Количество объектов недвижимости, кадастровая стоимость которых определена бюджетным учреждением и указана в настоящем акте	77
1.2	Количество объектов недвижимости, указанных в настоящем акте, изменение сведений Единого государственного реестра недвижимости о которых не влечет за собой изменение их кадастровой стоимости	38

### II. Перечень объектов недвижимости, кадастровая стоимость которых определена

№ п/п	Кадастровый номер	Кадастровая стоимость, определенная бюджетным учреждением, руб.	Дата поступления сведений для определения кадастровой стоимости	Дата возникновения основания для определения кадастровой стоимости
1	64:41:410776:7	363163.50	08.10.2020	05.10.2020
2	64:42:010912:14	361476.00	08.10.2020	05.10.2020
3	64:38:050304:2026	1193900.00	08.10.2020	05.10.2020
4	64:38:050304:2025	2637203.52	08.10.2020	05.10.2020
5	64:38:050304:1653	229999.00	08.10.2020	05.10.2020
6	64:06:020501:912	273285.00	08.10.2020	05.10.2020
7	64:38:080305:81	138640.00	08.10.2020	05.10.2020
8	64:06:020501:1292	470596.77	08.10.2020	05.10.2020
9	64:48:020205:849	213629.22	08.10.2020	05.10.2020
10	64:40:010701:532	204349.60	08.10.2020	05.10.2020
11	64:48:040122:808	491247.00	08.10.2020	05.10.2020
12	64:40:020381:401	1657889.04	08.10.2020	05.10.2020
13	64:42:010427:224	458097.64	08.10.2020	05.10.2020
14	64:48:040806:1176	806417.12	08.10.2020	05.10.2020
15	64:48:040806:1177	339128.96	08.10.2020	05.10.2020
16	64:40:041501:980	300849.85	08.10.2020	05.10.2020
17	64:38:080901:3779	34854.05	08.10.2020	05.10.2020
18	64:40:041501:979	316018.75	08.10.2020	05.10.2020
19	64:34:260508:411	50714.08	08.10.2020	05.10.2020
20	64:43:030133:260	144528.66	08.10.2020	05.10.2020
21	64:20:031401:1068	269963.58	08.10.2020	05.10.2020
22	64:20:032001:932	71195.00	08.10.2020	05.10.2020
23	64:01:040304:255	112603.54	08.10.2020	05.10.2020

24	64:01:090609:283	133825.26	08.10.2020	05.10.2020
25	64:42:010123:431	732480.00	08.10.2020	05.10.2020
26	64:42:010432:309	203190.10	08.10.2020	05.10.2020
27	64:11:140106:403	390505.50	08.10.2020	05.10.2020
28	64:50:010739:461	38570.22	08.10.2020	05.10.2020
29	64:13:005706:250	159065.35	08.10.2020	05.10.2020
30	64:15:250201:2015	138715.20	08.10.2020	05.10.2020
31	64:48:010207:398	346682.70	08.10.2020	05.10.2020
32	64:48:040642:953	825398.40	08.10.2020	05.10.2020
33	64:38:088001:564	107649.63	08.10.2020	05.10.2020
34	64:21:150308:321	343938.26	08.10.2020	05.10.2020
35	64:36:170307:279	385.67	08.10.2020	05.10.2020
36	64:50:020826:2174	42855.80	08.10.2020	05.10.2020
37	64:38:090138:513	423274.50	08.10.2020	05.10.2020
38	64:30:230101:737	529792.00	08.10.2020	05.10.2020
39	64:38:060114:793	341352.00	08.10.2020	05.10.2020
40	64:07:060101:3024	572724.00	08.10.2020	05.10.2020
41	64:19:040833:295	259680.00	08.10.2020	05.10.2020
42	64:51:020103:96	853539.63	08.10.2020	05.10.2020
43	64:46:020719:26	215033.52	08.10.2020	05.10.2020
44	64:48:030419:451	1007475.00	08.10.2020	05.10.2020
45	64:04:230152:57	412633.96	08.10.2020	05.10.2020
46	64:48:040107:79	275648.76	08.10.2020	05.10.2020
47	64:05:190303:39	290720.30	08.10.2020	05.10.2020
48	64:06:150601:152	164970.00	08.10.2020	05.10.2020
49	64:02:020501:1120	9065.00	08.10.2020	05.10.2020
50	64:06:140101:191	303436.89	08.10.2020	05.10.2020
51	64:38:050101:18	432578.43	08.10.2020	05.10.2020
52	64:38:050120:15	622533.03	08.10.2020	05.10.2020
53	64:43:030185:8	224397.46	08.10.2020	05.10.2020
54	64:05:000000:17201	40133.46	08.10.2020	05.10.2020
55	64:01:000000:6168	663600.00	08.10.2020	05.10.2020
56	64:05:020501:442	93173.69	08.10.2020	05.10.2020
57	64:01:070301:232	416640.00	08.10.2020	05.10.2020
58	64:09:030501:2686	32856.42	08.10.2020	05.10.2020
59	64:09:030501:2685	37098.54	08.10.2020	05.10.2020
60	64:03:070102:364	725760.00	08.10.2020	05.10.2020
61	64:15:070105:251	263900.00	08.10.2020	05.10.2020
62	64:15:090103:233	263900.00	08.10.2020	05.10.2020
63	64:09:040202:1444	32616.30	08.10.2020	05.10.2020
64	64:23:000000:1600	304200.00	08.10.2020	05.10.2020
65	64:27:050101:377	796564.12	08.10.2020	05.10.2020
66	64:32:024701:279	141417.28	08.10.2020	05.10.2020
67	64:32:053505:57	87392.25	08.10.2020	05.10.2020
68	64:32:073102:1553	74970.35	08.10.2020	05.10.2020
69	64:27:050101:378	143763.12	08.10.2020	05.10.2020
70	64:30:190119:284	1358000.00	08.10.2020	05.10.2020
71	64:32:083101:2540	60396.24	08.10.2020	05.10.2020
72	64:32:084101:1414	36382.53	08.10.2020	05.10.2020
73	64:38:052201:379	97640.84	08.10.2020	05.10.2020
74	64:38:071701:28	128716.39	08.10.2020	05.10.2020
75	64:38:085201:670	382707.40	08.10.2020	05.10.2020
76	64:27:000000:3250	1097520.66	08.10.2020	05.10.2020
77	64:38:086401:104	130399.08	08.10.2020	05.10.2020


III. Перечень объектов недвижимости, изменение сведений в Едином государственном реестре недвижимости о которых не влечет за собой изменение их кадастровой стоимости

№ п/п	Кадастровый номер	Дата поступления сведений для определения кадастровой стоимости	Дата возникновения основания для определения кадастровой стоимости
1	64:48:040626:98	08.10.2020	-
2	64:41:410719:16	08.10.2020	-
3	64:33:020437:6	08.10.2020	-
4	64:44:010101:85	08.10.2020	-
5	64:38:080138:3	08.10.2020	-
6	64:30:130101:220	08.10.2020	-
7	64:38:110202:35	08.10.2020	-
8	64:46:020437:61	08.10.2020	-
9	64:38:081201:443	08.10.2020	-
10	64:48:000000:223999	08.10.2020	-
11	64:40:041602:90	08.10.2020	-
12	64:48:030103:111	08.10.2020	-
13	64:46:010416:71	08.10.2020	-
14	64:48:010113:941	08.10.2020	-
15	64:48:010127:1804	08.10.2020	-
16	64:48:010127:1826	08.10.2020	-
17	64:48:010127:1827	08.10.2020	-
18	64:48:010127:1853	08.10.2020	-
19	64:48:020420:932	08.10.2020	-
20	64:48:010111:488	08.10.2020	-
21	64:07:020101:1341	08.10.2020	-
22	64:48:020232:49	08.10.2020	-
23	64:48:020404:128	08.10.2020	-
24	64:50:020941:617	08.10.2020	-
25	64:42:010912:4	08.10.2020	-
26	64:42:010912:2	08.10.2020	-
27	64:42:010912:8	08.10.2020	-
28	64:02:020501:1159	08.10.2020	-
29	64:02:020501:1158	08.10.2020	-
30	64:48:040701:415	08.10.2020	-
31	64:32:011204:29	08.10.2020	-
32	64:48:040803:2537	08.10.2020	-
33	64:38:086701:53	08.10.2020	-
34	64:34:152201:796	08.10.2020	-
35	64:34:152201:795	08.10.2020	-
36	64:32:012308:2116	08.10.2020	-
37	64:38:000000:13686	08.10.2020	-
38	64:38:082201:188	08.10.2020	-

IV. Хеш-сумма файла электронного документа, прилагаемого к настоящему акту, содержащего структурированные сведения о результатах определения кадастровой стоимости объектов недвижимости, указанных в настоящем акте

xml-КС	D16DCDE41EC0D23F6A645FA2D64247F507084F1E7EF3BCF915FCCE6C57C32131F2E4760 A322AD57C5C57612B1B35D34D37184A4F4F89B7810918E2476EF997C6
xml-ФД	073D7A9AA98D1090536093E6236EEF87EB45097F3FB4E9988962C636EC91D90BC71C1ACA B869D7734189836308640B907706C6991D7837D0F792EEF3F5EBFC70


И.о. начальника отдела кадастровой оценки

 /Чекмарев Д.А.

Оценщик II категории сектора определения стоимости  
вновь учтенных объектов отдела кадастровой оценки

 / Юдин А.С.

Оценщик II категории сектора определения стоимости  
вновь учтенных объектов отдела кадастровой оценки

 / Воробьев И.А.