

КОМИТЕТ
ПО УПРАВЛЕНИЮ ИМУЩЕСТВОМ
САРАТОВСКОЙ ОБЛАСТИ

ГОСУДАРСТВЕННОЕ
БЮДЖЕТНОЕ УЧРЕЖДЕНИЕ
САРАТОВСКОЙ ОБЛАСТИ
«ЦЕНТР ГОСУДАРСТВЕННОЙ
КАДАСТРОВОЙ ОЦЕНКИ»
ГБУ СО «Госкадастроценка»

ул. Зарубина, д. 176,
г. Саратов, 410005
тел/факс: 8 (8452) 39-73-50,
email: adm@cgko64.ru

22.10.20 № 945

на № _____ от _____

Руководителю Управления Федеральной
службы государственной регистрации,
кадастра и картографии по Саратовской
области

П.Н. Гришину

Театральная площадь, д. 11, г. Саратов,
410012

Уважаемый Павел Николаевич!

Во исполнение статьи 16 Федерального закона от 03.07.2016 № 237-ФЗ «О государственной кадастровой оценке», в соответствии с временным порядком, доведенным письмом Росреестра от 10.08.2020 № 13-7120-МС/20, направляем Вам Акт АОКС-64/2020/000200 об определении кадастровой стоимости.


Дата государственного кадастрового учета сведений о данных объектах недвижимости: 08.10.2020

- Приложение:
1. Акт об определении кадастровой стоимости на 2 л. (4 стр.) в 1 экз.;
 2. Упакованный (архивированный) электронный документ, содержащий XML-файлы и Акт об определении кадастровой стоимости в форме электронной таблицы OpenDocument Spreadsheet в 1 экз.

Директор
ГБУ СО «Госкадастроценка»

Д.Г. Саксельцев

Чекмарев Д.А.
8 (8452) 39-73-50



Акт об определении кадастровой стоимости объектов недвижимости

№ АОКС-64/2020/000200

22.10.2020

Государственное бюджетное учреждение Саратовской области
«Центр государственной кадастровой оценки» ГБУ СО «Госкадастроценка»

I. Количество объектов недвижимости, указанных в настоящем акте, в том числе:		157
1.1	Количество объектов недвижимости, кадастровая стоимость которых определена бюджетным учреждением и указана в настоящем акте	118
1.2	Количество объектов недвижимости, указанных в настоящем акте, изменение сведений Единого государственного реестра недвижимости о которых не влечет за собой изменение их кадастровой стоимости	39

II. Перечень объектов недвижимости, кадастровая стоимость которых определена

№ п/п	Кадастровый номер	Кадастровая стоимость, определенная бюджетным учреждением, руб.	Дата поступления сведений для определения кадастровой стоимости	Дата возникновения основания для определения кадастровой стоимости
1	64:48:030109:372	729711.00	12.10.2020	08.10.2020
2	64:48:050174:909	2238518.58	12.10.2020	08.10.2020
3	64:06:110301:114	698624.80	12.10.2020	08.10.2020
4	64:44:100101:1719	441522.64	12.10.2020	08.10.2020
5	64:44:100101:1718	724985.40	12.10.2020	08.10.2020
6	64:44:100101:222	220761.32	12.10.2020	08.10.2020
7	64:06:130101:51	494612.52	12.10.2020	08.10.2020
8	64:48:010141:1688	521338.80	12.10.2020	08.10.2020
9	64:50:010302:5180	1688391.40	12.10.2020	08.10.2020
10	64:50:010302:5181	1350713.12	12.10.2020	08.10.2020
11	64:40:041501:982	316524.38	12.10.2020	08.10.2020
12	64:48:010127:2069	732888.00	12.10.2020	08.10.2020
13	64:20:050201:416	124917.02	12.10.2020	08.10.2020
14	64:50:010410:770	1685337.50	12.10.2020	08.10.2020
15	64:48:040126:380	239637.20	12.10.2020	08.10.2020
16	64:38:203705:865	1442111.40	12.10.2020	08.10.2020
17	64:48:010117:5019	1303168.79	12.10.2020	08.10.2020
18	64:34:150418:217	260534.64	12.10.2020	08.10.2020
19	64:29:170323:406	204391.32	12.10.2020	08.10.2020
20	64:06:140101:4702	182679.54	12.10.2020	08.10.2020
21	64:20:012501:2489	261773.45	12.10.2020	08.10.2020
22	64:20:012501:2490	173286.65	12.10.2020	08.10.2020
23	64:50:020826:2185	58233.12	12.10.2020	08.10.2020
24	64:50:020826:2184	1173184.32	12.10.2020	08.10.2020
25	64:43:030138:320	307566.72	12.10.2020	08.10.2020
26	64:43:030138:321	307566.72	12.10.2020	08.10.2020

27	64:46:010403:1075	13295.04	12.10.2020	08.10.2020
28	64:10:180401:233	940065.90	12.10.2020	08.10.2020
29	64:10:130301:317	625258.20	12.10.2020	08.10.2020
30	64:07:050103:223	102534.78	12.10.2020	08.10.2020
31	64:05:070302:341	68118.89	12.10.2020	08.10.2020
32	64:31:460103:337	1067514.00	12.10.2020	08.10.2020
33	64:31:460107:306	78179.85	12.10.2020	08.10.2020
34	64:06:080701:2487	2514471.97	12.10.2020	08.10.2020
35	64:09:060601:1330	184187.22	12.10.2020	08.10.2020
36	64:09:060601:1331	180531.33	12.10.2020	08.10.2020
37	64:37:070703:274	369122.88	12.10.2020	08.10.2020
38	64:43:000000:5690	1704638.40	12.10.2020	08.10.2020
39	64:43:000000:5689	359779.60	12.10.2020	08.10.2020
40	64:43:000000:5691	5439841.00	12.10.2020	08.10.2020
41	64:48:020256:999	398610.34	12.10.2020	08.10.2020
42	64:48:040711:1181	862042.86	12.10.2020	08.10.2020
43	64:49:020255:254	395438.00	12.10.2020	08.10.2020
44	64:12:120326:315	225125.61	12.10.2020	08.10.2020
45	64:50:011210:605	171423.20	12.10.2020	08.10.2020
46	64:48:010212:1033	942084.72	12.10.2020	08.10.2020
47	64:01:040305:287	112603.54	12.10.2020	08.10.2020
48	64:43:020162:349	256309.80	12.10.2020	08.10.2020
49	64:07:060101:3025	397725.00	12.10.2020	08.10.2020
50	64:07:040101:3172	166283.00	12.10.2020	08.10.2020
51	64:06:080701:2486	175893.30	12.10.2020	08.10.2020
52	64:38:030111:302	222904.00	12.10.2020	08.10.2020
53	64:38:010303:674	218104.00	12.10.2020	08.10.2020
54	64:38:130104:422	215712.00	12.10.2020	08.10.2020
55	64:38:030108:587	835890.00	12.10.2020	08.10.2020
56	64:15:180301:42	83712.40	12.10.2020	08.10.2020
57	64:39:040232:8	488026.80	12.10.2020	08.10.2020
58	64:33:020607:2	221334.75	12.10.2020	08.10.2020
59	64:46:020416:33	224277.04	12.10.2020	08.10.2020
60	64:09:040202:4330	66836.00	12.10.2020	08.10.2020
61	64:04:230432:112	505268.92	12.10.2020	08.10.2020
62	64:21:150305:11	175060.15	12.10.2020	08.10.2020
63	64:46:020811:33	88554.15	12.10.2020	08.10.2020
64	64:40:030201:44	308108.16	12.10.2020	08.10.2020
65	64:39:010106:62	252527.22	12.10.2020	08.10.2020
66	64:15:281309:18	294267.94	12.10.2020	08.10.2020
67	64:42:010431:5	223271.29	12.10.2020	08.10.2020
68	64:40:010502:4	942403.84	12.10.2020	08.10.2020
69	64:17:190169:63	253217.24	12.10.2020	08.10.2020
70	64:45:030720:16	620458.80	12.10.2020	08.10.2020
71	64:40:010230:14	1358263.02	12.10.2020	08.10.2020
72	64:04:020101:1595	164400.00	12.10.2020	08.10.2020
73	64:04:090301:483	1726200.00	12.10.2020	08.10.2020
74	64:04:090301:482	493200.00	12.10.2020	08.10.2020
75	64:04:090301:484	286330.00	12.10.2020	08.10.2020
76	64:04:090303:222	1479600.00	12.10.2020	08.10.2020
77	64:05:010901:735	52380.76	12.10.2020	08.10.2020
78	64:05:131301:283	42582.92	12.10.2020	08.10.2020
79	64:04:090303:221	1233000.00	12.10.2020	08.10.2020
80	64:04:100202:487	3019956.76	12.10.2020	08.10.2020
81	64:08:020501:358	9254.70	12.10.2020	08.10.2020
82	64:08:050403:320	6621.80	12.10.2020	08.10.2020
83	64:09:030501:421	17128.56	12.10.2020	08.10.2020
84	64:09:040202:3864	32016.00	12.10.2020	08.10.2020
85	64:09:050201:954	24612.30	12.10.2020	08.10.2020
86	64:15:010103:217	299291.02	12.10.2020	08.10.2020

87	64:15:010108:221	794225.32	12.10.2020	08.10.2020
88	64:15:010108:222	720650.00	12.10.2020	08.10.2020
89	64:15:050317:299	40600.00	12.10.2020	08.10.2020
90	64:16:041301:13	3122.21	12.10.2020	08.10.2020
91	64:15:210202:301	34936.30	12.10.2020	08.10.2020
92	64:16:041301:14	4509.18	12.10.2020	08.10.2020
93	64:15:210512:235	101747.66	12.10.2020	08.10.2020
94	64:10:130102:250	17827.20	12.10.2020	08.10.2020
95	64:31:400101:475	29346.00	12.10.2020	08.10.2020
96	64:16:060101:533	198884.40	12.10.2020	08.10.2020
97	64:21:180502:254	604498.68	12.10.2020	08.10.2020
98	64:23:000000:1601	70200.00	12.10.2020	08.10.2020
99	64:23:000000:1602	50700.00	12.10.2020	08.10.2020
100	64:30:130107:273	504400.00	12.10.2020	08.10.2020
101	64:30:130107:272	1008800.00	12.10.2020	08.10.2020
102	64:33:050302:554	1939200.00	12.10.2020	08.10.2020
103	64:19:050104:437	165299.62	12.10.2020	08.10.2020
104	64:38:100101:673	88550.00	12.10.2020	08.10.2020
105	64:20:000000:4334	238588.00	12.10.2020	08.10.2020
106	64:32:012308:407	43213.68	12.10.2020	08.10.2020
107	64:32:014702:743	111543.56	12.10.2020	08.10.2020
108	64:32:051601:2418	101548.44	12.10.2020	08.10.2020
109	64:32:053001:632	107240.65	12.10.2020	08.10.2020
110	64:32:053201:931	91040.32	12.10.2020	08.10.2020
111	64:38:032301:73	105357.00	12.10.2020	08.10.2020
112	64:38:032301:74	102632.25	12.10.2020	08.10.2020
113	64:38:033201:1609	127243.20	12.10.2020	08.10.2020
114	64:38:035801:226	98962.56	12.10.2020	08.10.2020
115	64:38:070201:448	134215.70	12.10.2020	08.10.2020
116	64:38:081401:362	372007.35	12.10.2020	08.10.2020
117	64:38:085501:93	283854.44	12.10.2020	08.10.2020
118	64:38:205501:52	182245.14	12.10.2020	08.10.2020

III. Перечень объектов недвижимости, изменение сведений в Едином государственном реестре недвижимости о которых не влечет за собой изменение их кадастровой стоимости


№ п/п	Кадастровый номер	Дата поступления сведений для определения кадастровой стоимости	Дата возникновения основания для определения кадастровой стоимости
1	64:26:080636:25	12.10.2020	-
2	64:12:131101:93	12.10.2020	-
3	64:11:160502:67	12.10.2020	-
4	64:22:140313:44	12.10.2020	-
5	64:38:090138:58	12.10.2020	-
6	64:32:071590:99	12.10.2020	-
7	64:32:021903:24	12.10.2020	-
8	64:07:050132:9	12.10.2020	-
9	64:09:030202:324	12.10.2020	-
10	64:09:030202:274	12.10.2020	-
11	64:19:130380:68	12.10.2020	-
12	64:32:013111:162	12.10.2020	-
13	64:40:020401:61	12.10.2020	-
14	64:48:010112:34	12.10.2020	-
15	64:38:050304:21	12.10.2020	-
16	64:15:130701:158	12.10.2020	-
17	64:40:042101:372	12.10.2020	-

18	64:48:040310:5	12.10.2020	-
19	64:40:030101:257	12.10.2020	-
20	64:48:010106:155	12.10.2020	-
21	64:38:080330:3	12.10.2020	-
22	64:09:030202:554	12.10.2020	-
23	64:12:160102:2	12.10.2020	-
24	64:32:083311:323	12.10.2020	-
25	64:32:083311:354	12.10.2020	-
26	64:38:050302:439	12.10.2020	-
27	64:32:021507:109	12.10.2020	-
28	64:50:020917:584	12.10.2020	-
29	64:50:032111:234	12.10.2020	-
30	64:09:030202:123	12.10.2020	-
31	64:38:000000:13687	12.10.2020	-
32	64:27:130502:1324	12.10.2020	-
33	64:45:020405:59	12.10.2020	-
34	64:45:040211:188	12.10.2020	-
35	64:45:050112:127	12.10.2020	-
36	64:45:040211:187	12.10.2020	-
37	64:45:030506:300	12.10.2020	-
38	64:45:050104:247	12.10.2020	-
39	64:45:050109:543	12.10.2020	-

IV. Хеш-сумма файла электронного документа, прилагаемого к настоящему акту, содержащего структурированные сведения о результатах определения кадастровой стоимости объектов недвижимости, указанных в настоящем акте

xml-КС	89C40EE180D0ED16A72A9E47FCEFDDEDC487EA9DA2F1AFA6AE84219C3E8E8C4A8E432 AFB2D8504996585F80DD59EA7DC4961881CCF5AFC7FBC2EF2BA4AC839A87
xml-ФД	43FFFA4716B6A65C41DCBBF4D79275371BAAE1187BF5A5562FE23A3C3268CFF6FE4548 E2C3B59F1C32CF96BBD3FA75257F46A4D13033AC97220E973362B0476C


И.о. начальника отдела кадастровой оценки

 /Чекмарев Д.А.

Оценщик II категории сектора определения стоимости
вновь учтенных объектов отдела кадастровой оценки

 /Юдин А.С.

Оценщик II категории сектора определения стоимости
вновь учтенных объектов отдела кадастровой оценки

 /Воробьев И.А.