

КОМИТЕТ  
ПО УПРАВЛЕНИЮ ИМУЩЕСТВОМ  
САРАТОВСКОЙ ОБЛАСТИ

ГОСУДАРСТВЕННОЕ  
БЮДЖЕТНОЕ УЧРЕЖДЕНИЕ  
САРАТОВСКОЙ ОБЛАСТИ  
«ЦЕНТР ГОСУДАРСТВЕННОЙ  
КАДАСТРОВОЙ ОЦЕНКИ»  
ГБУ СО «Госкадастроценка»

ул. Зарубина, д. 176,  
г. Саратов, 410005  
тел/факс: 8 (8452) 39-73-50,  
email: adm@cgko64.ru

07.10.20, № 1173

на № \_\_\_\_\_ от \_\_\_\_\_

Руководителю Управления Федеральной  
службы государственной регистрации,  
кадастра и картографии по Саратовской  
области

П.Н. Гришину

Театральная площадь, д. 11, г. Саратов,  
410012

Уважаемый Павел Николаевич!

Во исполнение статьи 16 Федерального закона от 03.07.2016 № 237-ФЗ «О государственной кадастровой оценке», в соответствии с временным порядком, доведенным письмом Росреестра от 10.08.2020 № 13-7120-МС/20, направляем Вам Акт АОКС-64/2020/000234 об определении кадастровой стоимости.

Дата государственного кадастрового учета сведений о данных объектах недвижимости: 19.10.2020, 13.11.2020

- Приложение:
1. Акт об определении кадастровой стоимости на 1 л. (1 стр.) в 1 экз.;
  2. Упакованный (архивированный) электронный документ, содержащий XML-файлы и Акт об определении кадастровой стоимости в форме электронной таблицы OpenDocument Spreadsheet в 1 экз.

Директор  
ГБУ СО «Госкадастроценка»

Д.Г. Саксельцев

Беспалова Е.С.  
8 (8452) 39-73-50

## Акт об определении кадастровой стоимости объектов недвижимости

№ АОКС-64/2020/000234

07.12.2020

Государственное бюджетное учреждение Саратовской области  
«Центр государственной кадастровой оценки» ГБУ СО «Госкадастроценка»

I. Количество объектов недвижимости, указанных в настоящем акте, в том числе:		3
1.1	Количество объектов недвижимости, кадастровая стоимость которых определена бюджетным учреждением и указана в настоящем акте	2
1.2	Количество объектов недвижимости, указанных в настоящем акте, изменение сведений Единого государственного реестра недвижимости о которых не влечет за собой изменение их кадастровой стоимости	1

### II. Перечень объектов недвижимости, кадастровая стоимость которых определена

№ п/п	Кадастровый номер	Кадастровая стоимость, определенная бюджетным учреждением, руб.	Дата поступления сведений для определения кадастровой стоимости	Дата возникновения основания для определения кадастровой стоимости
1	64:48:020503:461	417750.52	02.12.2020	19.10.2020
2	64:32:061703:464	4.74	02.12.2020	13.11.2020


### III. Перечень объектов недвижимости, изменение сведений в Едином государственном реестре недвижимости о которых не влечет за собой изменение их кадастровой стоимости

№ п/п	Кадастровый номер	Дата поступления сведений для определения кадастровой стоимости	Дата возникновения основания для определения кадастровой стоимости
1	64:18:050601:46	02.12.2020	-


### IV. Хеш-сумма файла электронного документа, прилагаемого к настоящему акту, содержащего структурированные сведения о результатах определения кадастровой стоимости объектов недвижимости, указанных в настоящем акте

xml-КС-зу	393F193D9468A3814796EC61A21E5A454DF4A2CF86AC46038453B77C363869227C0315AA7B8D60B0200FD89CBC448E84048016A961B4EFC916524070086DB11E
xml-ФД-зу	76A40486B25A24FEF0893987B769815410D2FE924A24889700BD70EB430DEECD43F822AC0453DD95331EA02D774CD606C0B007DFD20ADDFC1558EE080EA11E38


Начальник отдела кадастровой оценки

 / Беспалова Е.С.

Оценщик II категории сектора определения стоимости вновь учтенных объектов отдела кадастровой оценки

 / Юдин А.С.

Оценщик II категории сектора определения стоимости вновь учтенных объектов отдела кадастровой оценки

 / Воробьев И.А.