

КОМИТЕТ
ПО УПРАВЛЕНИЮ ИМУЩЕСТВОМ
САРАТОВСКОЙ ОБЛАСТИ

ГОСУДАРСТВЕННОЕ
БЮДЖЕТНОЕ УЧРЕЖДЕНИЕ
САРАТОВСКОЙ ОБЛАСТИ
«ЦЕНТР ГОСУДАРСТВЕННОЙ
КАДАСТРОВОЙ ОЦЕНКИ»
ГБУ СО «Госкадастроценка»

ул. Зарубина, д. 176,
г. Саратов, 410005
тел/факс: 8 (8452) 39-73-50,
email: adm@cgko64.ru

07.10.2020 № 892
на № _____ от _____

Руководителю Управления Федеральной
службы государственной регистрации,
кадастра и картографии по Саратовской
области

П.Н. Гришину

Театральная площадь, д. 11, г. Саратов,
410012

Уважаемый Павел Николаевич!

Во исполнение статьи 16 Федерального закона от 03.07.2016 № 237-ФЗ
«О государственной кадастровой оценке», в соответствии с временным
порядком, доведенным письмом Росреестра от 10.08.2020 № 13-7120-МС/20,
направляем Вам Акт АОКС-64/2020/000188 об определении кадастровой
стоимости.


Дата государственного кадастрового учета сведений о данных объектах
недвижимости: 24.09.2020

- Приложение: 1. Акт об определении кадастровой стоимости на 2 л. (3 стр.)
в 1 экз.;
2. Упакованный (архивированный) электронный документ,
содержащий XML-файлы и Акт об определении кадастровой
стоимости в форме электронной таблицы OpenDocument
Spreadsheet в 1 экз.

Директор
ГБУ СО «Госкадастроценка»

Д.Г. Саксельцев

Беспалова Е.С.
8 (8452) 39-73-50



Акт об определении кадастровой стоимости объектов недвижимости

АОКС-64/2020/000188

06.10.2020

Государственное бюджетное учреждение Саратовской области
«Центр государственной кадастровой оценки» ГБУ СО «Госкадастроценка»

I. Количество объектов недвижимости, указанных в настоящем акте, в том числе:		76
1.1	Количество объектов недвижимости, кадастровая стоимость которых определена бюджетным учреждением и указана в настоящем акте	59
1.2	Количество объектов недвижимости, указанных в настоящем акте, изменение сведений Единого государственного реестра недвижимости о которых не влечет за собой изменение их кадастровой стоимости	17

II. Перечень объектов недвижимости, кадастровая стоимость которых определена

№ п/п	Кадастровый номер	Кадастровая стоимость, определенная бюджетным учреждением, руб.	Дата поступления сведений для определения кадастровой стоимости	Дата возникновения основания для определения кадастровой стоимости
1	64:06:070501:1551	463996.00	01.10.2020	24.09.2020
2	64:32:022604:534	80228.00	01.10.2020	24.09.2020
3	64:40:011006:271	214757.76	01.10.2020	24.09.2020
4	64:48:010113:1596	2338159.60	01.10.2020	24.09.2020
5	64:07:050258:439	174373.50	01.10.2020	24.09.2020
6	64:31:390411:483	174614.55	01.10.2020	24.09.2020
7	64:41:411318:577	2702890.95	01.10.2020	24.09.2020
8	64:41:411318:578	67365.45	01.10.2020	24.09.2020
9	64:47:020209:263	242309.52	01.10.2020	24.09.2020
10	64:47:020209:264	323079.36	01.10.2020	24.09.2020
11	64:42:010126:552	5715650.36	01.10.2020	24.09.2020
12	64:05:010503:1583	280677.12	01.10.2020	24.09.2020
13	64:48:060229:1388	1862342.85	01.10.2020	24.09.2020
14	64:48:020215:445	5863742.50	01.10.2020	24.09.2020
15	64:48:060229:1389	6234605.80	01.10.2020	24.09.2020
16	64:43:010146:272	139682.88	01.10.2020	24.09.2020
17	64:49:010104:411	131063.04	01.10.2020	24.09.2020
18	64:32:011846:363	232552.95	01.10.2020	24.09.2020
19	64:06:140101:1788	136437.20	01.10.2020	24.09.2020
20	64:42:030121:14	326268.72	01.10.2020	24.09.2020
21	64:50:031755:170	1089434.36	01.10.2020	24.09.2020
22	64:38:040226:856	98740.40	01.10.2020	24.09.2020
23	64:48:030121:14	749028.91	01.10.2020	24.09.2020


24	64:46:020426:33	213498.24	01.10.2020	24.09.2020
25	64:48:030448:1026	807388.80	01.10.2020	24.09.2020
26	64:06:120501:61	588137.77	01.10.2020	24.09.2020
27	64:38:050103:8	325225.30	01.10.2020	24.09.2020
28	64:07:090101:118	117108.80	01.10.2020	24.09.2020
29	64:32:074421:8	59568.00	01.10.2020	24.09.2020
30	64:32:071509:61	53040.24	01.10.2020	24.09.2020
31	64:46:021026:4	458865.90	01.10.2020	24.09.2020
32	64:41:411306:5	310495.00	01.10.2020	24.09.2020
33	64:45:020437:9	277347.18	01.10.2020	24.09.2020
34	64:40:040301:41	138984.02	01.10.2020	24.09.2020
35	64:07:040101:426	150294.25	01.10.2020	24.09.2020
36	64:04:130101:722	158565.04	01.10.2020	24.09.2020
37	64:38:082001:410	133704.00	01.10.2020	24.09.2020
38	64:01:000000:6165	134400.00	01.10.2020	24.09.2020
39	64:09:040202:1633	43021.50	01.10.2020	24.09.2020
40	64:32:024720:441	517536.80	01.10.2020	24.09.2020
41	64:38:052501:21	93577.86	01.10.2020	24.09.2020
42	64:08:020501:22	2452.10	01.10.2020	24.09.2020
43	64:38:032101:195	127781.88	01.10.2020	24.09.2020
44	64:05:130401:176	90724.23	01.10.2020	24.09.2020
45	64:01:030502:281	403200.00	01.10.2020	24.09.2020
46	64:06:000000:5366	416400.00	01.10.2020	24.09.2020
47	64:20:013801:353	959196.68	01.10.2020	24.09.2020
48	64:20:040601:1	178868.84	01.10.2020	24.09.2020
49	64:21:090101:445	259920.00	01.10.2020	24.09.2020
50	64:22:050105:234	118400.00	01.10.2020	24.09.2020
51	64:23:000000:1597	144300.00	01.10.2020	24.09.2020
52	64:38:041201:306	84354.00	01.10.2020	24.09.2020
53	64:24:160303:332	101500.00	01.10.2020	24.09.2020
54	64:28:000000:2209	348300.00	01.10.2020	24.09.2020
55	64:32:052124:1016	493920.00	01.10.2020	24.09.2020
56	64:34:040701:722	184803.45	01.10.2020	24.09.2020
57	64:24:000000:1723	195.00	01.10.2020	24.09.2020
58	64:34:040701:721	247650.00	01.10.2020	24.09.2020
59	64:35:010201:257	1027500.00	01.10.2020	24.09.2020

III. Перечень объектов недвижимости, изменение сведений в Едином государственном реестре недвижимости о которых не влечет за собой изменение их кадастровой стоимости


№ п/п	Кадастровый номер	Дата поступления сведений для определения кадастровой стоимости	Дата возникновения основания для определения кадастровой стоимости
1	64:41:410824:10	01.10.2020	-
2	64:39:020309:1	01.10.2020	-
3	64:42:030121:4	01.10.2020	-
4	64:13:004113:32	01.10.2020	-
5	64:18:052302:95	01.10.2020	-
6	64:41:410824:10	01.10.2020	-
7	64:01:090115:33	01.10.2020	-
8	64:32:071509:62	01.10.2020	-
9	64:01:090307:7	01.10.2020	-

10	64:09:030201:489	01.10.2020	-
11	64:21:150306:1	01.10.2020	-
12	64:38:040108:85	01.10.2020	-
13	64:29:040403:458	01.10.2020	-
14	64:09:010301:1196	01.10.2020	-
15	64:05:010503:1147	01.10.2020	-
16	64:05:010503:508	01.10.2020	-
17	64:36:080501:313	01.10.2020	-

Начальник отдела кадастровой оценки


/Беспалова Е.С.

Оценщик II категории сектора определения стоимости
вновь учтенных объектов отдела кадастровой оценки


/ Воробьев И.А.

